Vymezené oblasti a regulované úseky
FORMÁT A3, MĚŘÍTKO 1 : 42 000

LEGENDA:

HRANICE VYMEZENÉ OBLASTI

X-YY — ČÍSLO VYMEZENÉ OBLASTI (X - ČÍSLO MĚSTSKÉ ČÁSTI, YY - ČÍSLO VYMEZENÉ OBLASTI V RÁMCI MĚSTSKÉ ČÁSTI)

Kounicova — POPIS HRANICE VYMEZENÉ OBLASTI (NÁZEV ULICE, HRANICE MĚSTSKÉ ČÁSTI ATP.)

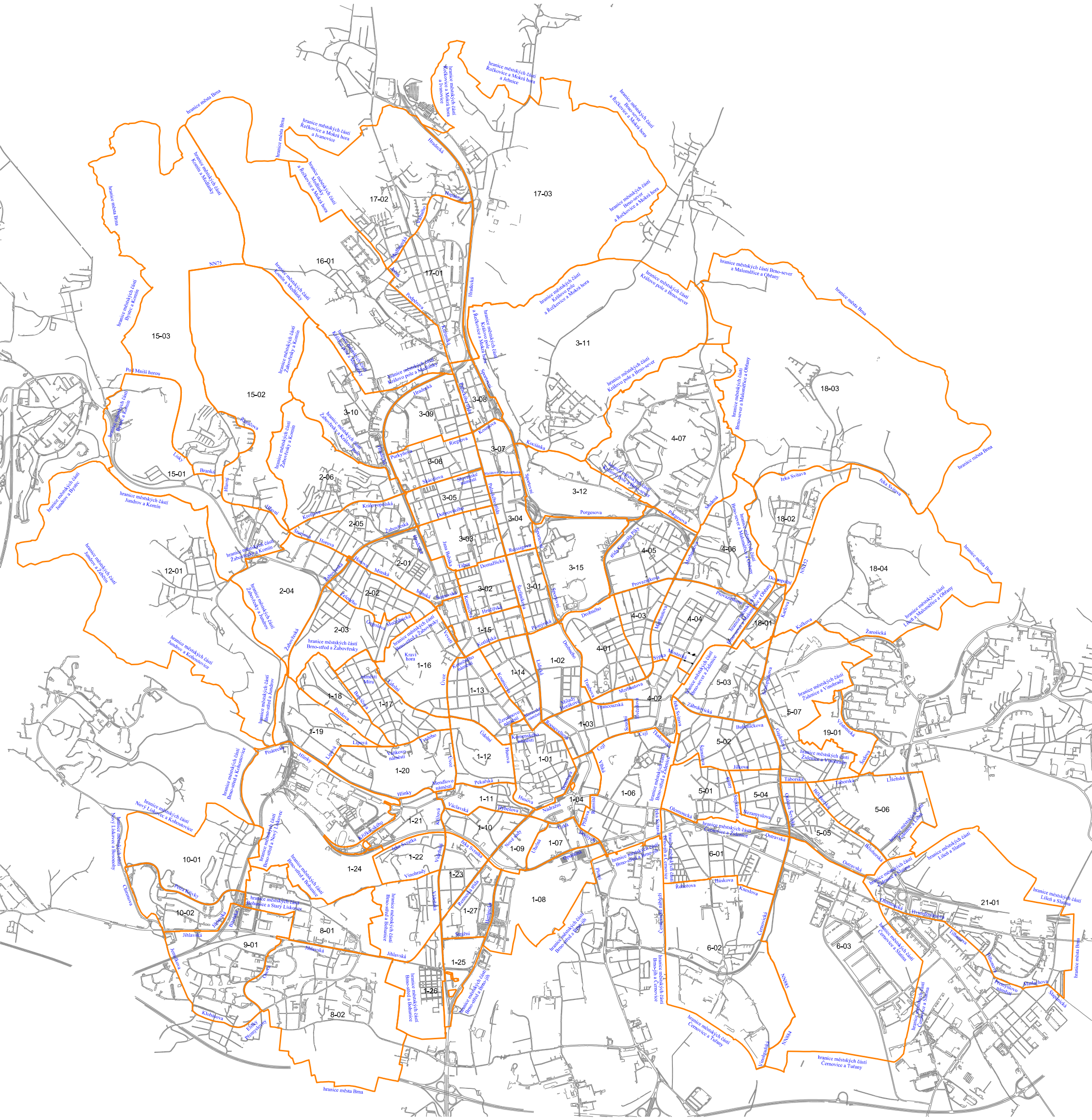

Vymezená oblast 1-01 a její regulované úseky
FORMÁT A3, MĚŘÍTKO 1 : 4 500

LEGENDA:

HRANICE VYMEZENÉ OBLASTI

X-YY — ČÍSLO VYMEZENÉ OBLASTI (X - ČÍSLO MĚSTSKÉ ČÁSTI, YY - ČÍSLO VYMEZENÉ OBLASTI V RÁMCI MĚSTSKÉ ČÁSTI)

Masarykova — NÁZEV ULICE

REGULOVANÉ ÚSEKY OZNAČENÉ ČERVENOU BARVOU VE SMYSLU ČLÁNKU 3 ODST. 4 NAŘÍZENÍ

REGULOVANÉ ÚSEKY OZNAČENÉ ZELENOU BARVOU VE SMYSLU ČLÁNKU 3 ODST. 4 NAŘÍZENÍ

REGULOVANÉ ÚSEKY OZNAČENÉ MODROU BARVOU VE SMYSLU ČLÁNKU 3 ODST. 4 NAŘÍZENÍ



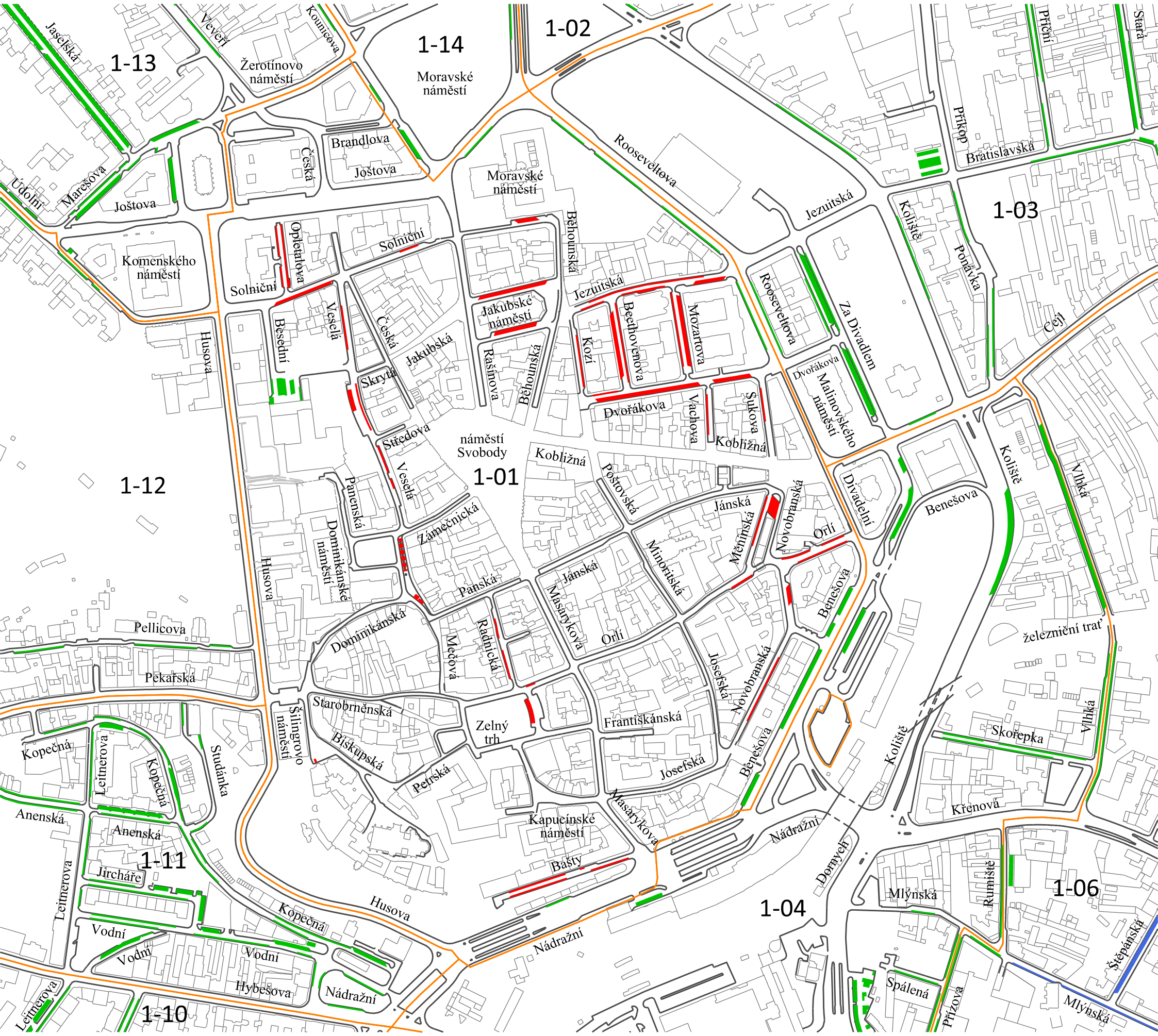

Vymezená oblast 1-02 a její regulované úseky
FORMÁT A3, MĚŘÍTKO 1 : 5 000

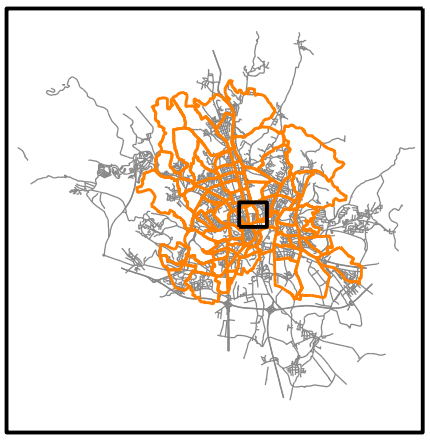

LEGENDA:

HRANICE VYMEZENÉ OBLASTI

X-YY — ČÍSLO VYMEZENÉ OBLASTI (X - ČÍSLO MĚSTSKÉ ČÁSTI, YY - ČÍSLO VYMEZENÉ OBLASTI V RÁMCI MĚSTSKÉ ČÁSTI)

tř. Kpt. Jaroše — NÁZEV ULICE

REGULOVANÉ ÚSEKY OZNAČENÉ ČERVENOU BARVOU VE SMYSLU ČLÁNKU 3 ODST. 4 NAŘÍZENÍ

REGULOVANÉ ÚSEKY OZNAČENÉ ZELENOU BARVOU VE SMYSLU ČLÁNKU 3 ODST. 4 NAŘÍZENÍ

REGULOVANÉ ÚSEKY OZNAČENÉ MODROU BARVOU VE SMYSLU ČLÁNKU 3 ODST. 4 NAŘÍZENÍ



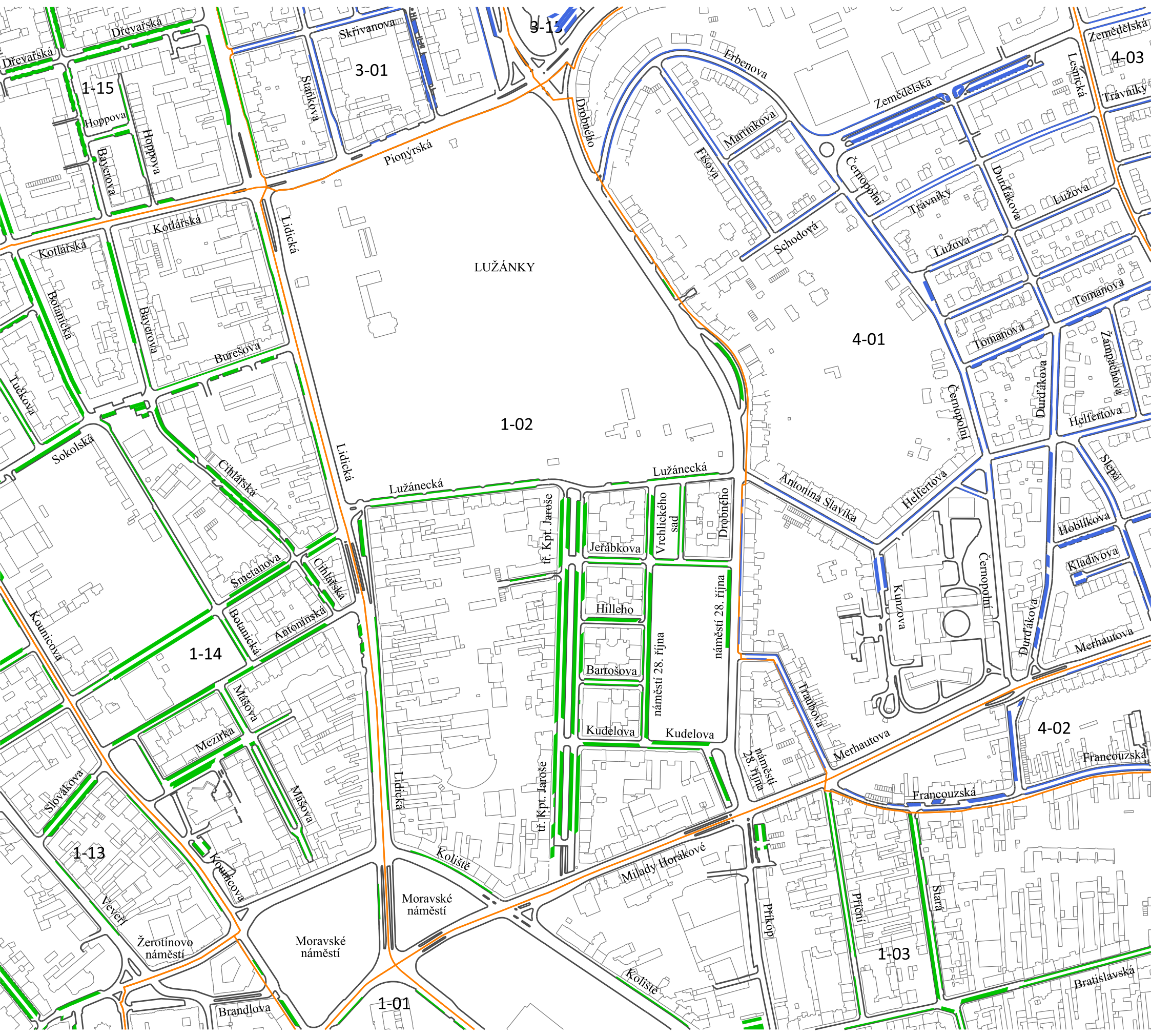

Vymezená oblast 1-03 a její regulované úseky
FORMÁT A3, MĚŘÍTKO 1 : 4 000

LEGENDA:

HRANICE VYMEZENÉ OBLASTI

X-YY — ČÍSLO VYMEZENÉ OBLASTI (X - ČÍSLO MĚSTSKÉ ČÁSTI, YY - ČÍSLO VYMEZENÉ OBLASTI V RÁMCI MĚSTSKÉ ČÁSTI)

Bratislavská — NÁZEV ULICE

REGULOVANÉ ÚSEKY OZNAČENÉ ČERVENOU BARVOU VE SMYSLU ČLÁNKU 3 ODST. 4 NAŘÍZENÍ

REGULOVANÉ ÚSEKY OZNAČENÉ ZELENOU BARVOU VE SMYSLU ČLÁNKU 3 ODST. 4 NAŘÍZENÍ

REGULOVANÉ ÚSEKY OZNAČENÉ MODROU BARVOU VE SMYSLU ČLÁNKU 3 ODST. 4 NAŘÍZENÍ



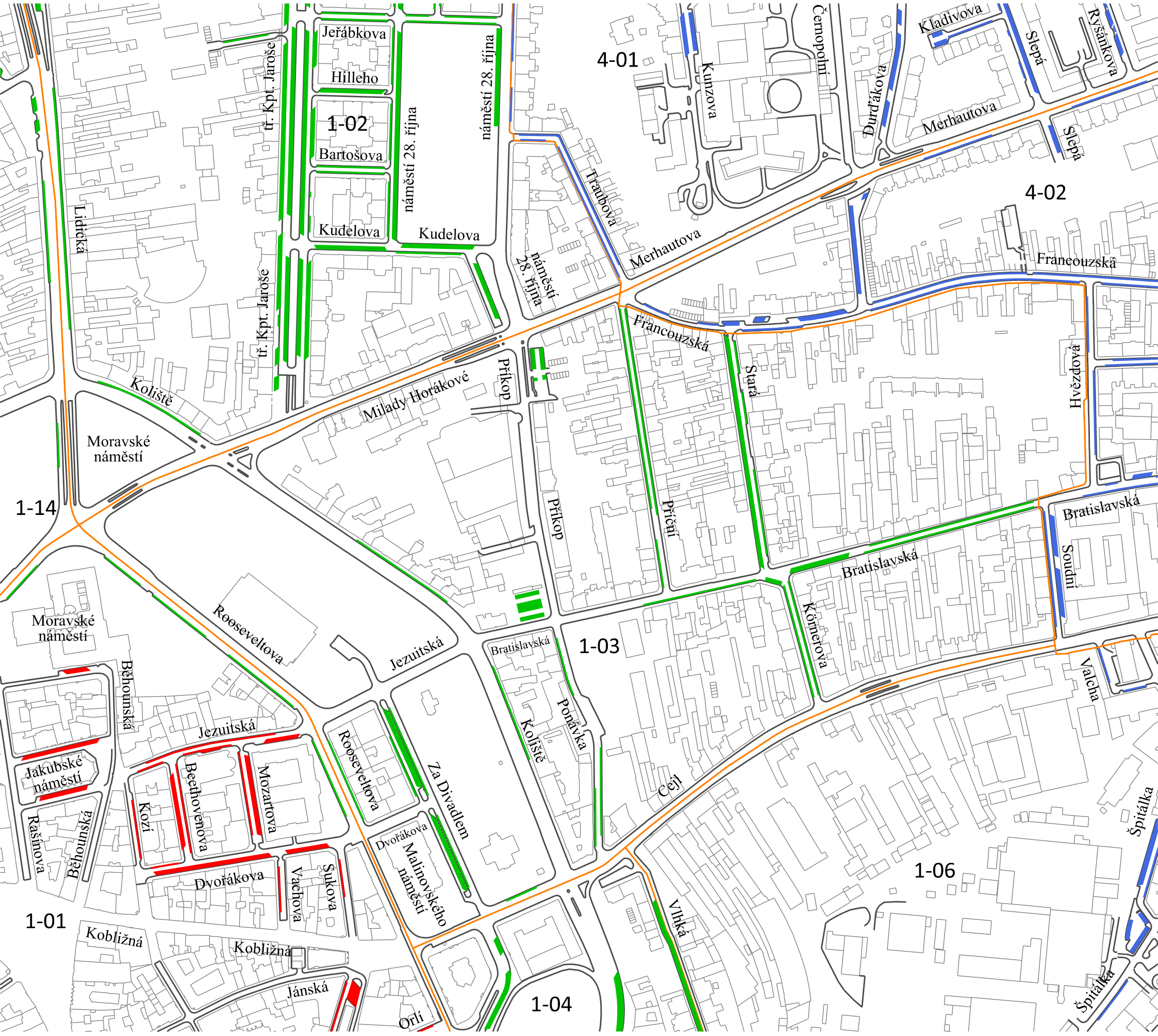

Vymezená oblast 1-04 a její regulované úseky
FORMÁT A3, MĚŘÍTKO 1 : 3 500

LEGENDA:

HRANICE VYMEZENÉ OBLASTI

X-YY — ČÍSLO VYMEZENÉ OBLASTI (X - ČÍSLO MĚSTSKÉ ČÁSTI, YY - ČÍSLO VYMEZENÉ OBLASTI V RÁMCI MĚSTSKÉ ČÁSTI)

Koliště — NÁZEV ULICE

REGULOVANÉ ÚSEKY OZNAČENÉ ČERVENOU BARVOU VE SMYSLU ČLÁNKU 3 ODST. 4 NAŘÍZENÍ

REGULOVANÉ ÚSEKY OZNAČENÉ ZELENOU BARVOU VE SMYSLU ČLÁNKU 3 ODST. 4 NAŘÍZENÍ

REGULOVANÉ ÚSEKY OZNAČENÉ MODROU BARVOU VE SMYSLU ČLÁNKU 3 ODST. 4 NAŘÍZENÍ



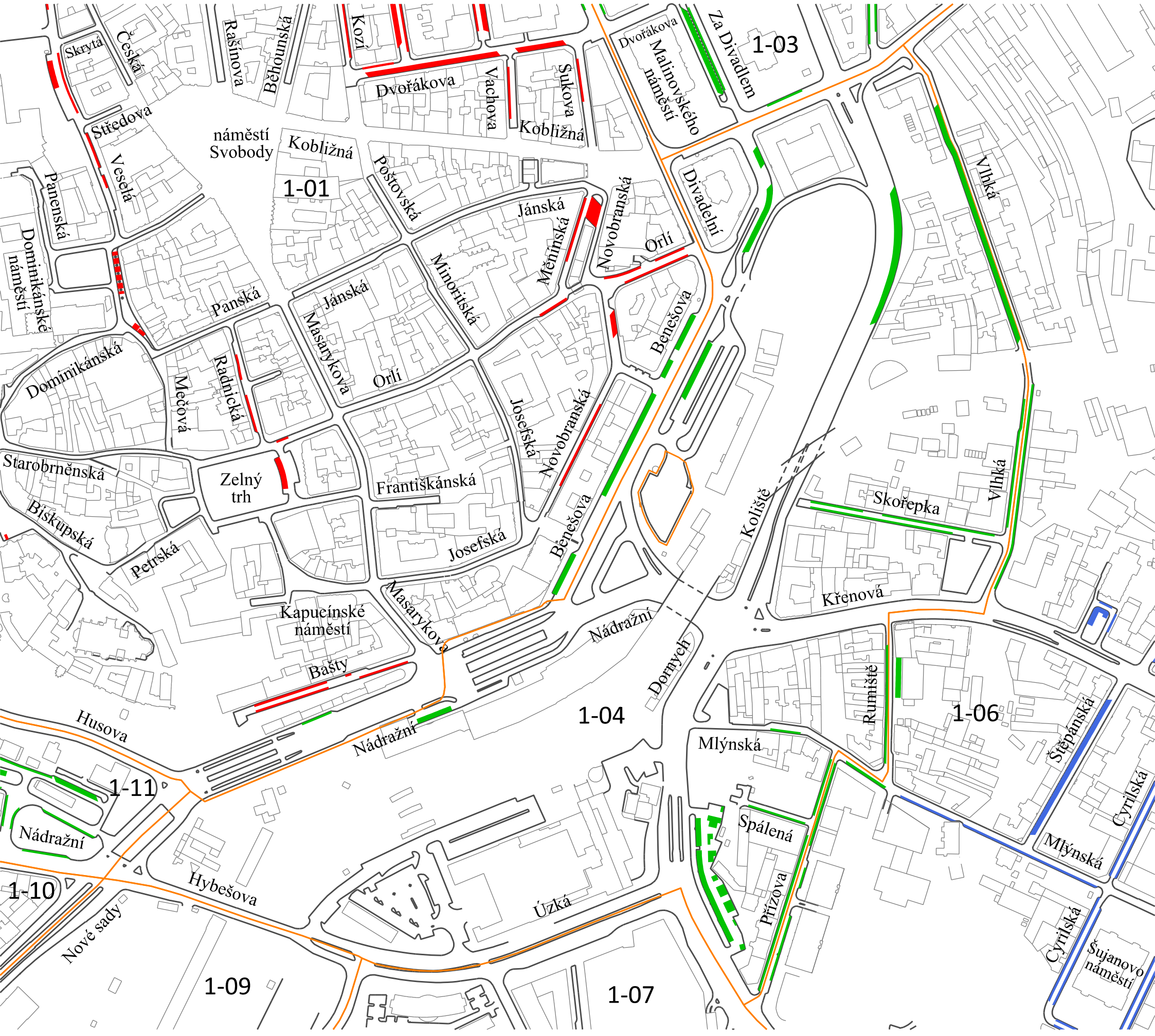

Vymezená oblast 1-06 a její regulované úseky
FORMÁT A3, MĚŘÍTKO 1 : 6 000

LEGENDA:

HRANICE VYMEZENÉ OBLASTI

X-YY — ČÍSLO VYMEZENÉ OBLASTI (X - ČÍSLO MĚSTSKÉ ČÁSTI, YY - ČÍSLO VYMEZENÉ OBLASTI V RÁMCI MĚSTSKÉ ČÁSTI)

Špitálka — NÁZEV ULICE

REGULOVANÉ ÚSEKY OZNAČENÉ ČERVENOU BARVOU VE SMYSLU ČLÁNKU 3 ODST. 4 NAŘÍZENÍ

REGULOVANÉ ÚSEKY OZNAČENÉ ZELENOU BARVOU VE SMYSLU ČLÁNKU 3 ODST. 4 NAŘÍZENÍ

REGULOVANÉ ÚSEKY OZNAČENÉ MODROU BARVOU VE SMYSLU ČLÁNKU 3 ODST. 4 NAŘÍZENÍ



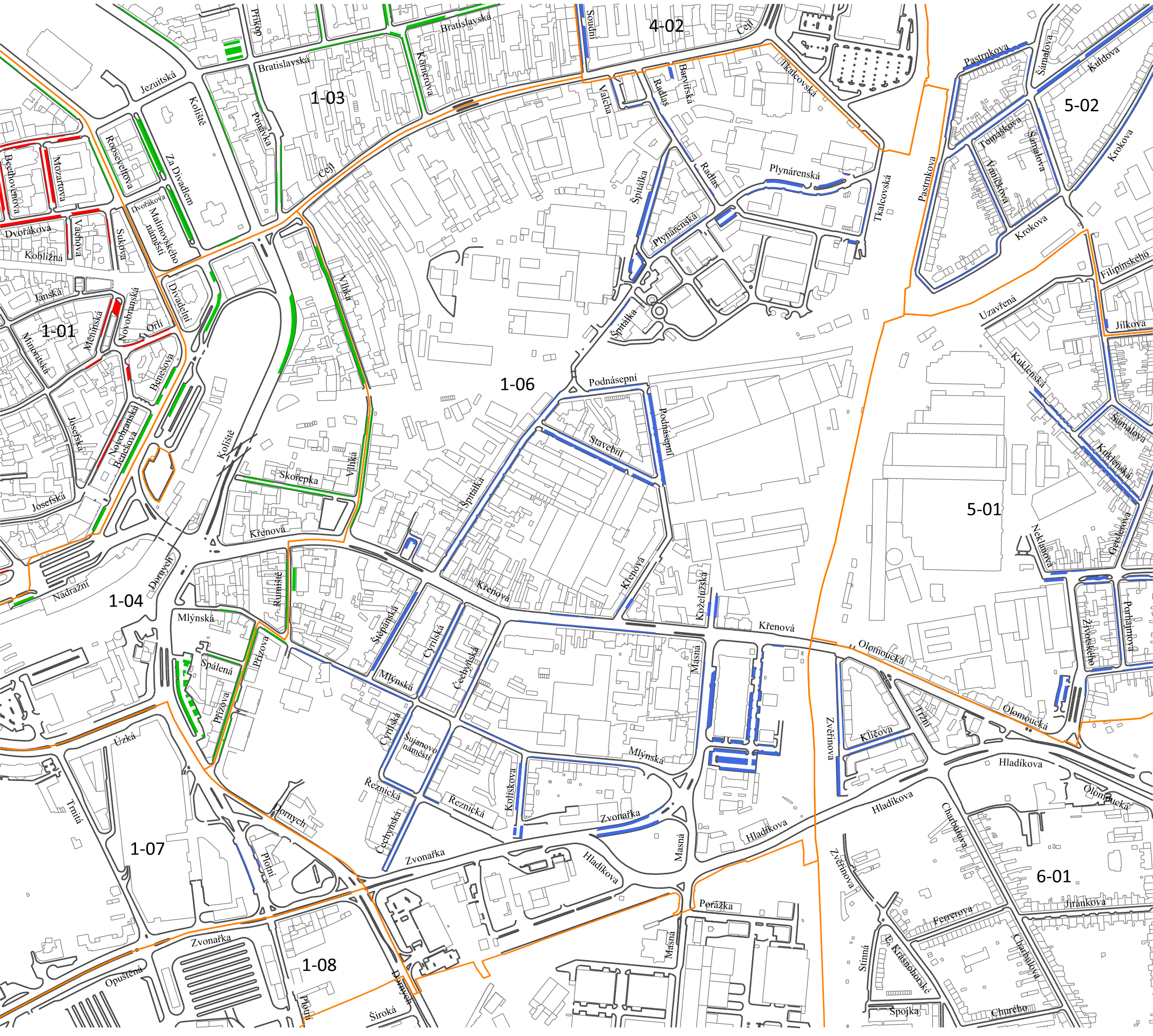

Vymezená oblast 1-07 a její regulované úseky
FORMÁT A3, MĚŘÍTKO 1 : 3 500

LEGENDA:

HRANICE VYMEZENÉ OBLASTI

X-YY — ČÍSLO VYMEZENÉ OBLASTI (X - ČÍSLO MĚSTSKÉ ČÁSTI, YY - ČÍSLO VYMEZENÉ OBLASTI V RÁMCI MĚSTSKÉ ČÁSTI)

Trnitá — NÁZEV ULICE

REGULOVANÉ ÚSEKY OZNAČENÉ ČERVENOU BARVOU VE SMYSLU ČLÁNKU 3 ODST. 4 NAŘÍZENÍ

REGULOVANÉ ÚSEKY OZNAČENÉ ZELENOU BARVOU VE SMYSLU ČLÁNKU 3 ODST. 4 NAŘÍZENÍ

REGULOVANÉ ÚSEKY OZNAČENÉ MODROU BARVOU VE SMYSLU ČLÁNKU 3 ODST. 4 NAŘÍZENÍ



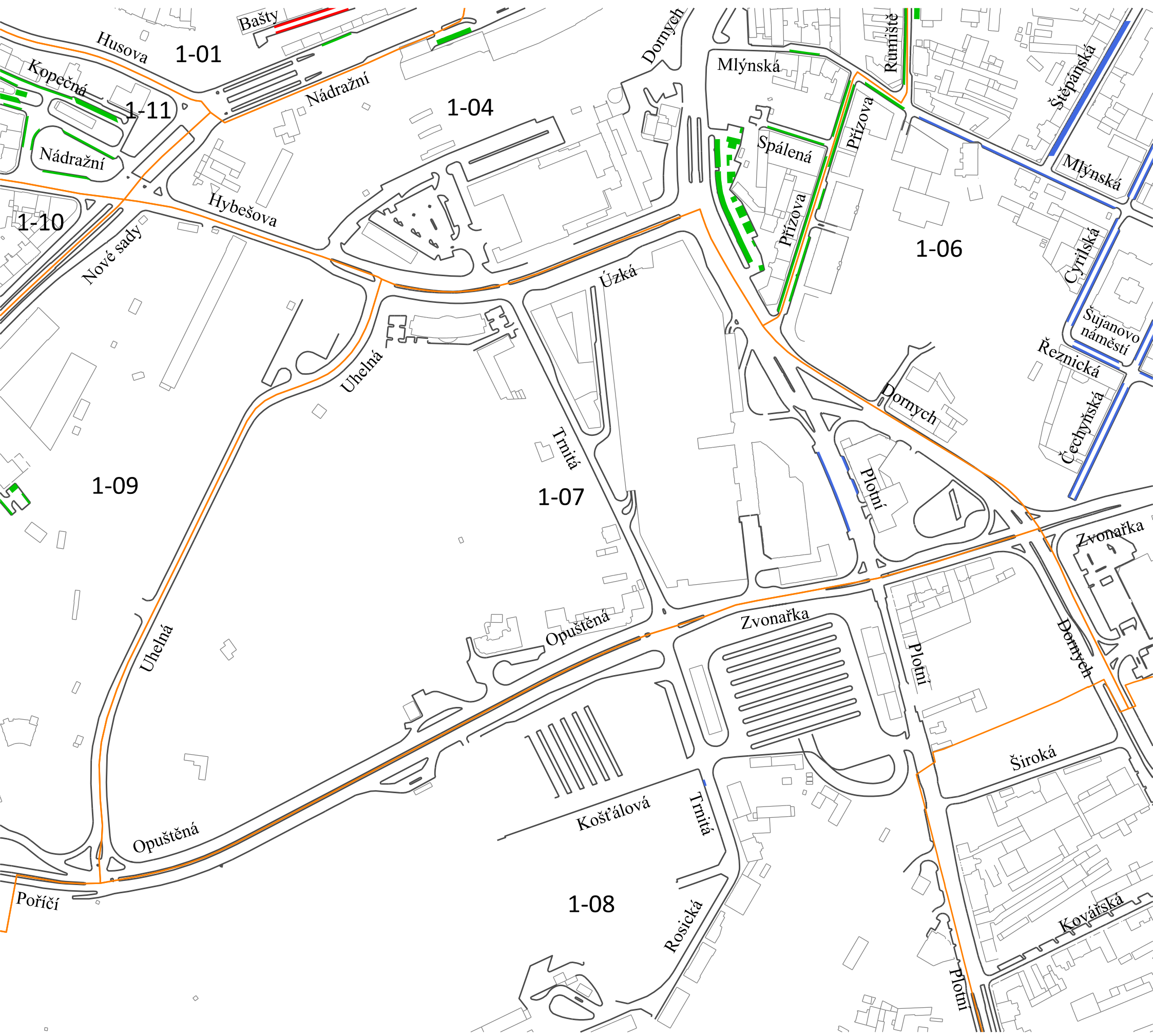

Vymezená oblast 1-08 a její regulované úseky
FORMÁT A3, MĚŘÍTKO 1 : 6 000

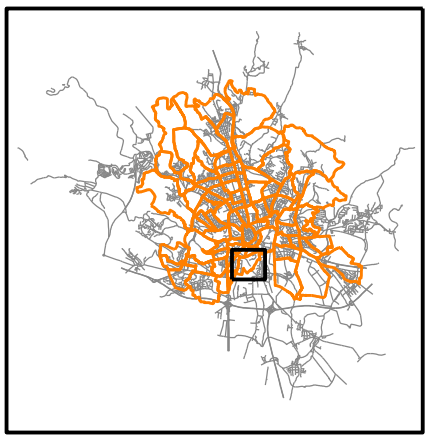

LEGENDA:

HRANICE VYMEZENÉ OBLASTI

X-YY — ČÍSLO VYMEZENÉ OBLASTI (X - ČÍSLO MĚSTSKÉ ČÁSTI, YY - ČÍSLO VYMEZENÉ OBLASTI V RÁMCI MĚSTSKÉ ČÁSTI)

Rosická — NÁZEV ULICE

REGULOVANÉ ÚSEKY OZNAČENÉ ČERVENOU BARVOU VE SMYSLU ČLÁNKU 3 ODST. 4 NAŘÍZENÍ

REGULOVANÉ ÚSEKY OZNAČENÉ ZELENOU BARVOU VE SMYSLU ČLÁNKU 3 ODST. 4 NAŘÍZENÍ

REGULOVANÉ ÚSEKY OZNAČENÉ MODROU BARVOU VE SMYSLU ČLÁNKU 3 ODST. 4 NAŘÍZENÍ



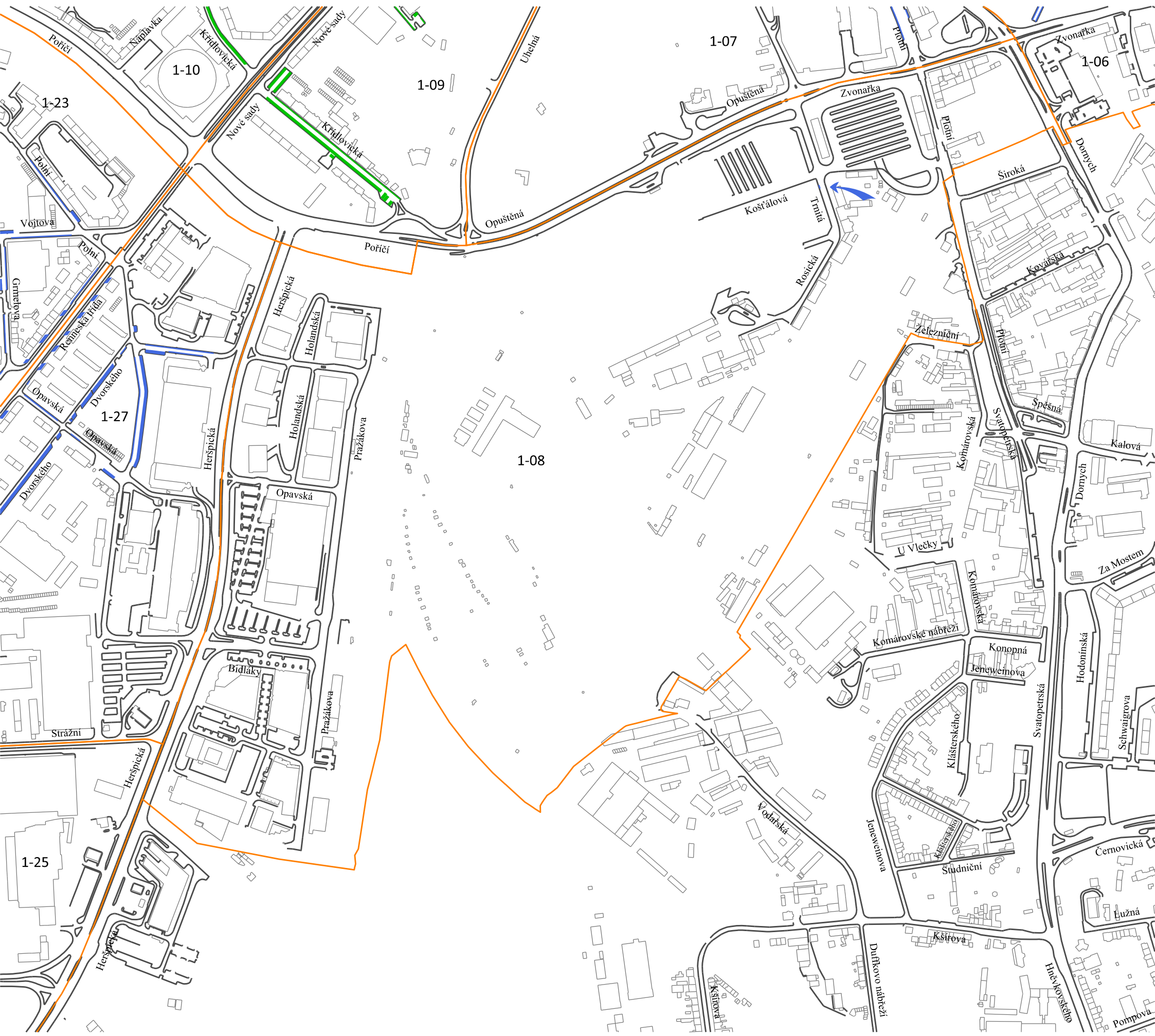

Vymezená oblast 1-09 a její regulované úseky
FORMÁT A3, MĚŘÍTKO 1 : 3 500

LEGENDA:

HRANICE VYMEZENÉ OBLASTI

X-YY — ČÍSLO VYMEZENÉ OBLASTI (X - ČÍSLO MĚSTSKÉ ČÁSTI, YY - ČÍSLO VYMEZENÉ OBLASTI V RÁMCI MĚSTSKÉ ČÁSTI)

Křídlovická — NÁZEV ULICE

REGULOVANÉ ÚSEKY OZNAČENÉ ČERVENOU BARVOU VE SMYSLU ČLÁNKU 3 ODST. 4 NAŘÍZENÍ

REGULOVANÉ ÚSEKY OZNAČENÉ ZELENOU BARVOU VE SMYSLU ČLÁNKU 3 ODST. 4 NAŘÍZENÍ

REGULOVANÉ ÚSEKY OZNAČENÉ MODROU BARVOU VE SMYSLU ČLÁNKU 3 ODST. 4 NAŘÍZENÍ



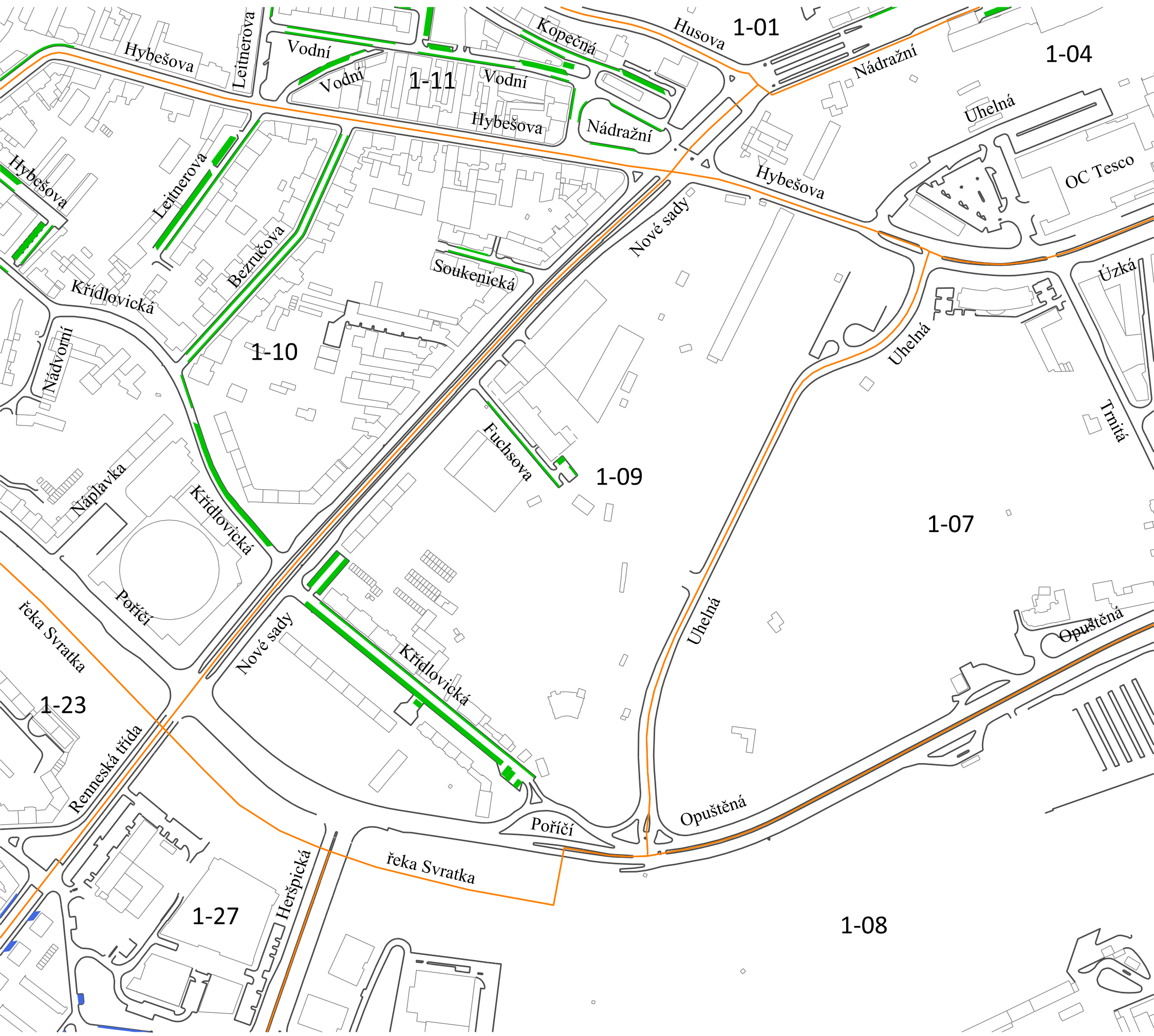

Vymezená oblast 1-10 a její regulované úseky
FORMÁT A3, MĚŘÍTKO 1 : 4 000

LEGENDA:

HRANICE VYMEZENÉ OBLASTI

X-YY — ČÍSLO VYMEZENÉ OBLASTI (X - ČÍSLO MĚSTSKÉ ČÁSTI, YY - ČÍSLO VYMEZENÉ OBLASTI V RÁMCI MĚSTSKÉ ČÁSTI)

Bezručova — NÁZEV ULICE

REGULOVANÉ ÚSEKY OZNAČENÉ ČERVENOU BARVOU VE SMYSLU ČLÁNKU 3 ODST. 4 NAŘÍZENÍ

REGULOVANÉ ÚSEKY OZNAČENÉ ZELENOU BARVOU VE SMYSLU ČLÁNKU 3 ODST. 4 NAŘÍZENÍ

REGULOVANÉ ÚSEKY OZNAČENÉ MODROU BARVOU VE SMYSLU ČLÁNKU 3 ODST. 4 NAŘÍZENÍ



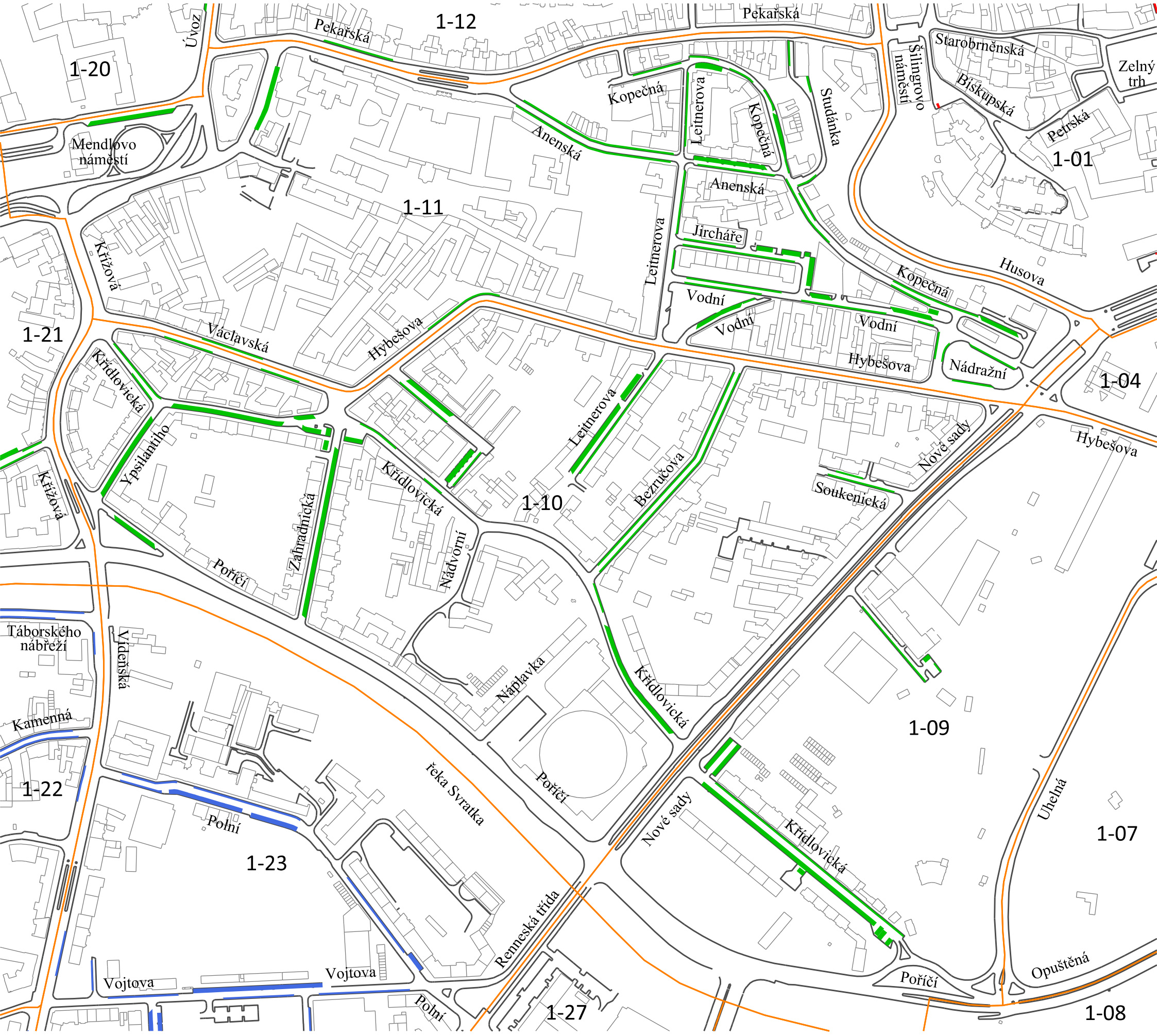

Vymezená oblast 1-11 a její regulované úseky
FORMÁT A3, MĚŘÍTKO 1 : 4 000

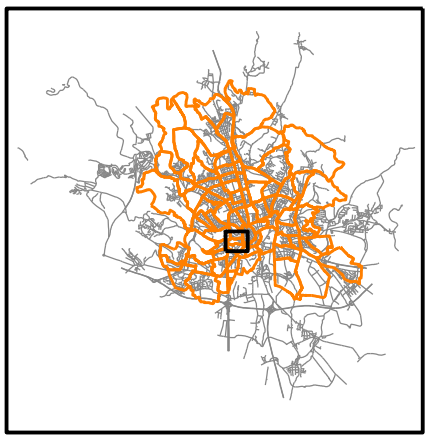

LEGENDA:

HRANICE VYMEZENÉ OBLASTI

X-YY — ČÍSLO VYMEZENÉ OBLASTI (X - ČÍSLO MĚSTSKÉ ČÁSTI, YY - ČÍSLO VYMEZENÉ OBLASTI V RÁMCI MĚSTSKÉ ČÁSTI)

Kopečná — NÁZEV ULICE

REGULOVANÉ ÚSEKY OZNAČENÉ ČERVENOU BARVOU VE SMYSLU ČLÁNKU 3 ODST. 4 NAŘÍZENÍ

REGULOVANÉ ÚSEKY OZNAČENÉ ZELENOU BARVOU VE SMYSLU ČLÁNKU 3 ODST. 4 NAŘÍZENÍ

REGULOVANÉ ÚSEKY OZNAČENÉ MODROU BARVOU VE SMYSLU ČLÁNKU 3 ODST. 4 NAŘÍZENÍ



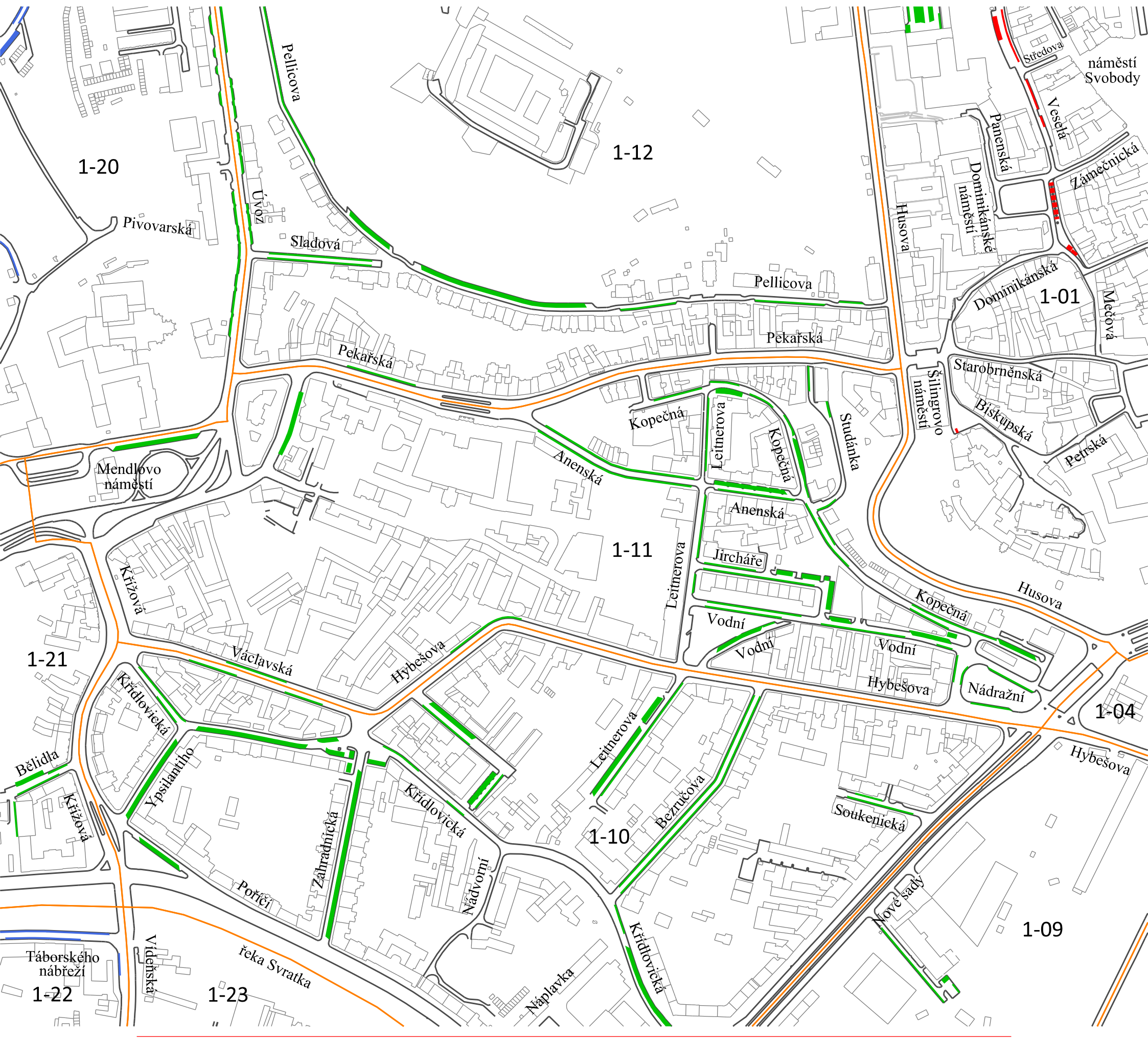

Vymezená oblast 1-12 a její regulované úseky
FORMÁT A3, MĚŘÍTKO 1 : 3 500

LEGENDA:

HRANICE VYMEZENÉ OBLASTI

X-YY — ČÍSLO VYMEZENÉ OBLASTI (X - ČÍSLO MĚSTSKÉ ČÁSTI, YY - ČÍSLO VYMEZENÉ OBLASTI V RÁMCI MĚSTSKÉ ČÁSTI)

Pellicova — NÁZEV ULICE

REGULOVANÉ ÚSEKY OZNAČENÉ ČERVENOU BARVOU VE SMYSLU ČLÁNKU 3 ODST. 4 NAŘÍZENÍ

REGULOVANÉ ÚSEKY OZNAČENÉ ZELENOU BARVOU VE SMYSLU ČLÁNKU 3 ODST. 4 NAŘÍZENÍ

REGULOVANÉ ÚSEKY OZNAČENÉ MODROU BARVOU VE SMYSLU ČLÁNKU 3 ODST. 4 NAŘÍZENÍ



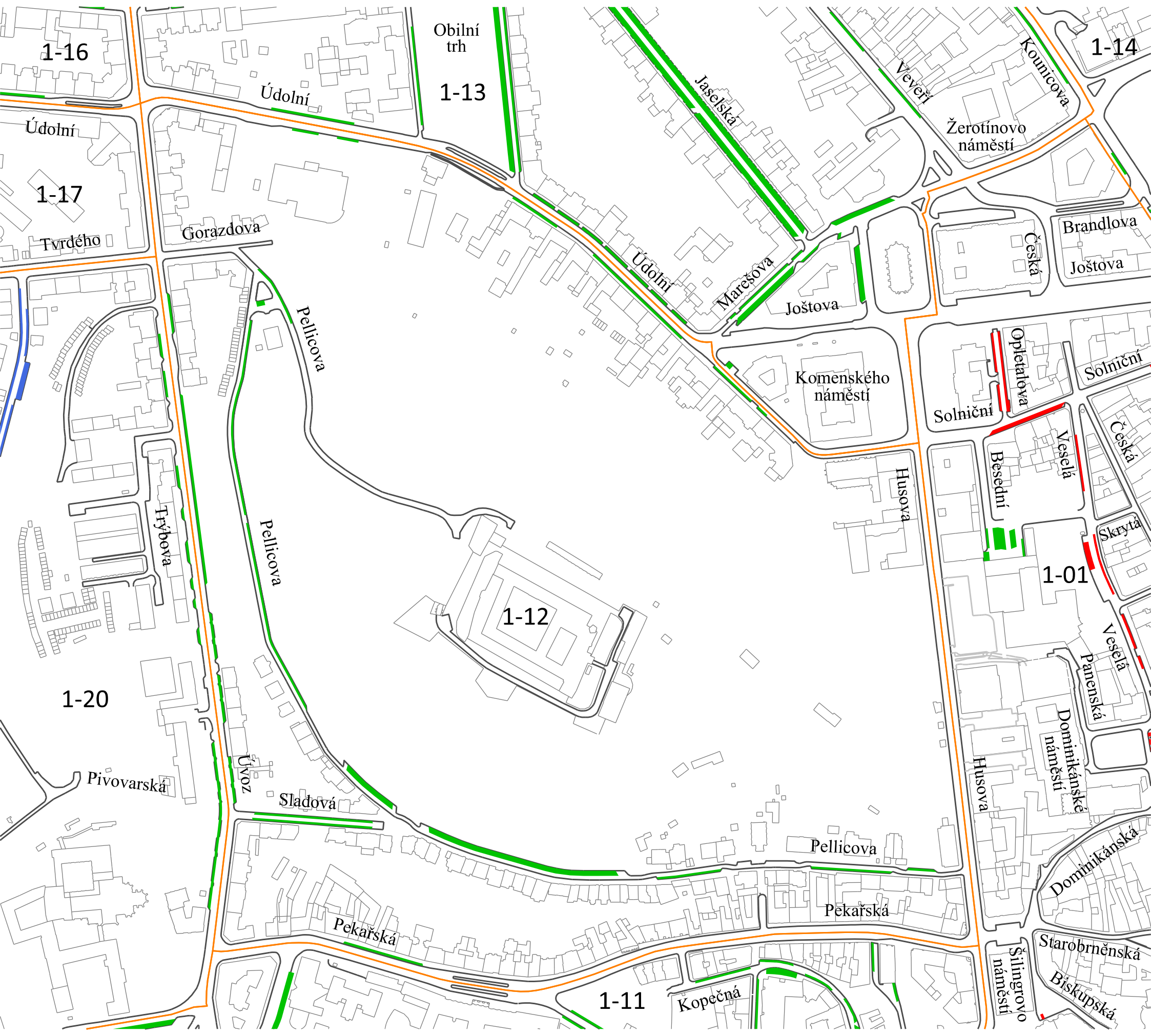

Vymezená oblast 1-13 a její regulované úseky
FORMÁT A3, MĚŘÍTKO 1 : 4 500

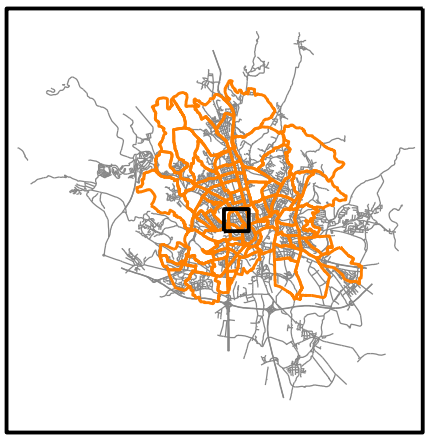

LEGENDA:

HRANICE VYMEZENÉ OBLASTI

X-YY — ČÍSLO VYMEZENÉ OBLASTI (X - ČÍSLO MĚSTSKÉ ČÁSTI, YY - ČÍSLO VYMEZENÉ OBLASTI V RÁMCI MĚSTSKÉ ČÁSTI)

Grohova — NÁZEV ULICE

REGULOVANÉ ÚSEKY OZNAČENÉ ČERVENOU BARVOU VE SMYSLU ČLÁNKU 3 ODST. 4 NAŘÍZENÍ

REGULOVANÉ ÚSEKY OZNAČENÉ ZELENOU BARVOU VE SMYSLU ČLÁNKU 3 ODST. 4 NAŘÍZENÍ

REGULOVANÉ ÚSEKY OZNAČENÉ MODROU BARVOU VE SMYSLU ČLÁNKU 3 ODST. 4 NAŘÍZENÍ



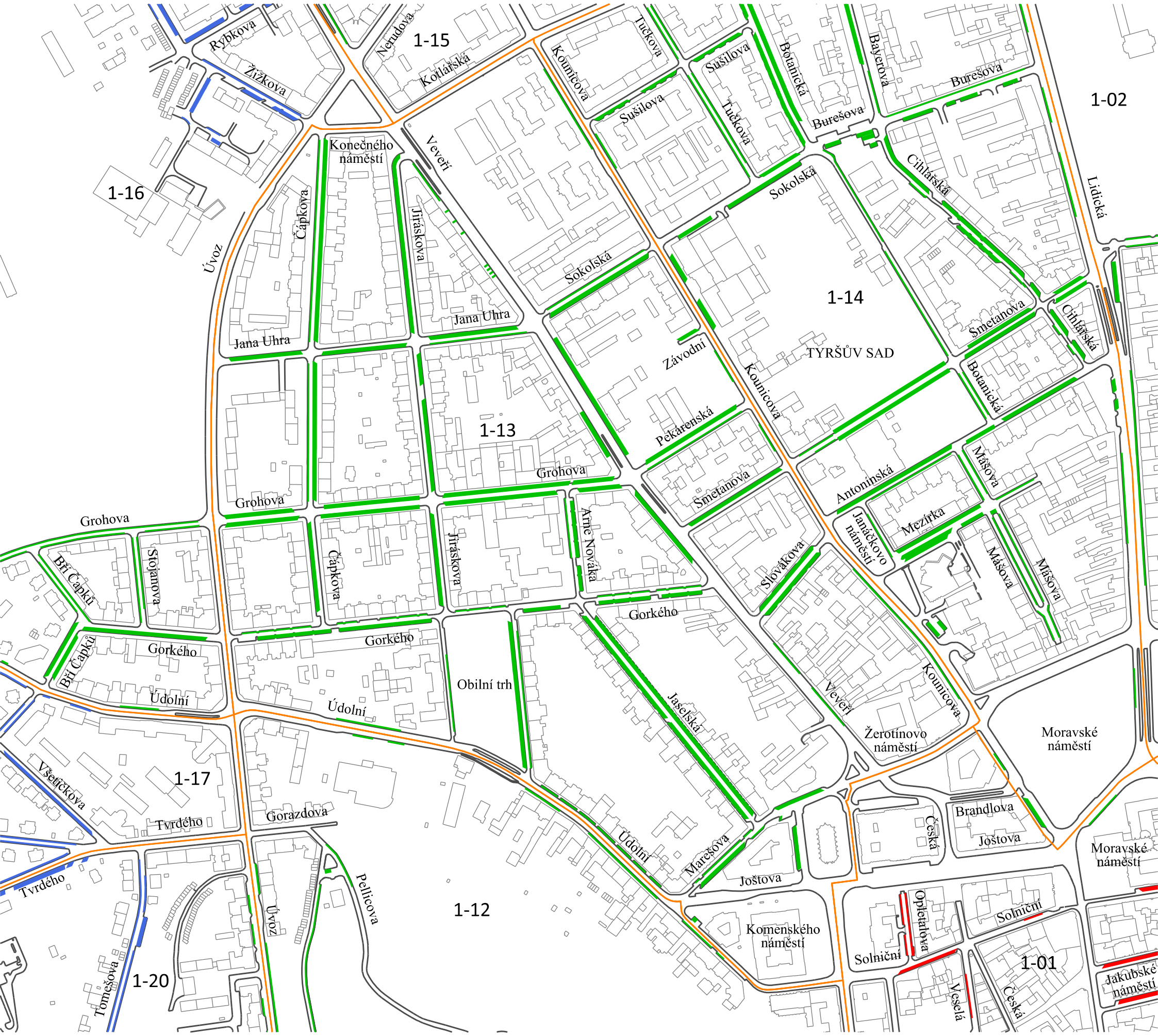

Vymezená oblast 1-14 a její regulované úseky
FORMÁT A3, MĚŘÍTKO 1 : 5 000

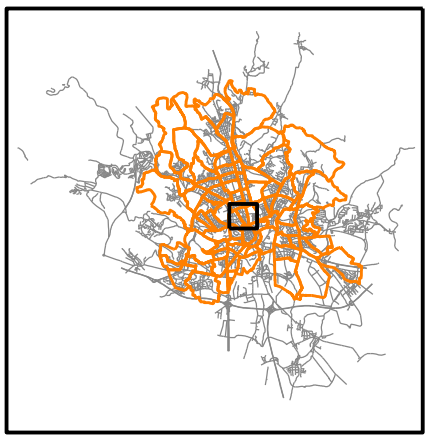

LEGENDA:

HRANICE VYMEZENÉ OBLASTI

X-YY — ČÍSLO VYMEZENÉ OBLASTI (X - ČÍSLO MĚSTSKÉ ČÁSTI, YY - ČÍSLO VYMEZENÉ OBLASTI V RÁMCI MĚSTSKÉ ČÁSTI)

Antonínská — NÁZEV ULICE

REGULOVANÉ ÚSEKY OZNAČENÉ ČERVENOU BARVOU VE SMYSLU ČLÁNKU 3 ODST. 4 NAŘÍZENÍ

REGULOVANÉ ÚSEKY OZNAČENÉ ZELENOU BARVOU VE SMYSLU ČLÁNKU 3 ODST. 4 NAŘÍZENÍ

REGULOVANÉ ÚSEKY OZNAČENÉ MODROU BARVOU VE SMYSLU ČLÁNKU 3 ODST. 4 NAŘÍZENÍ



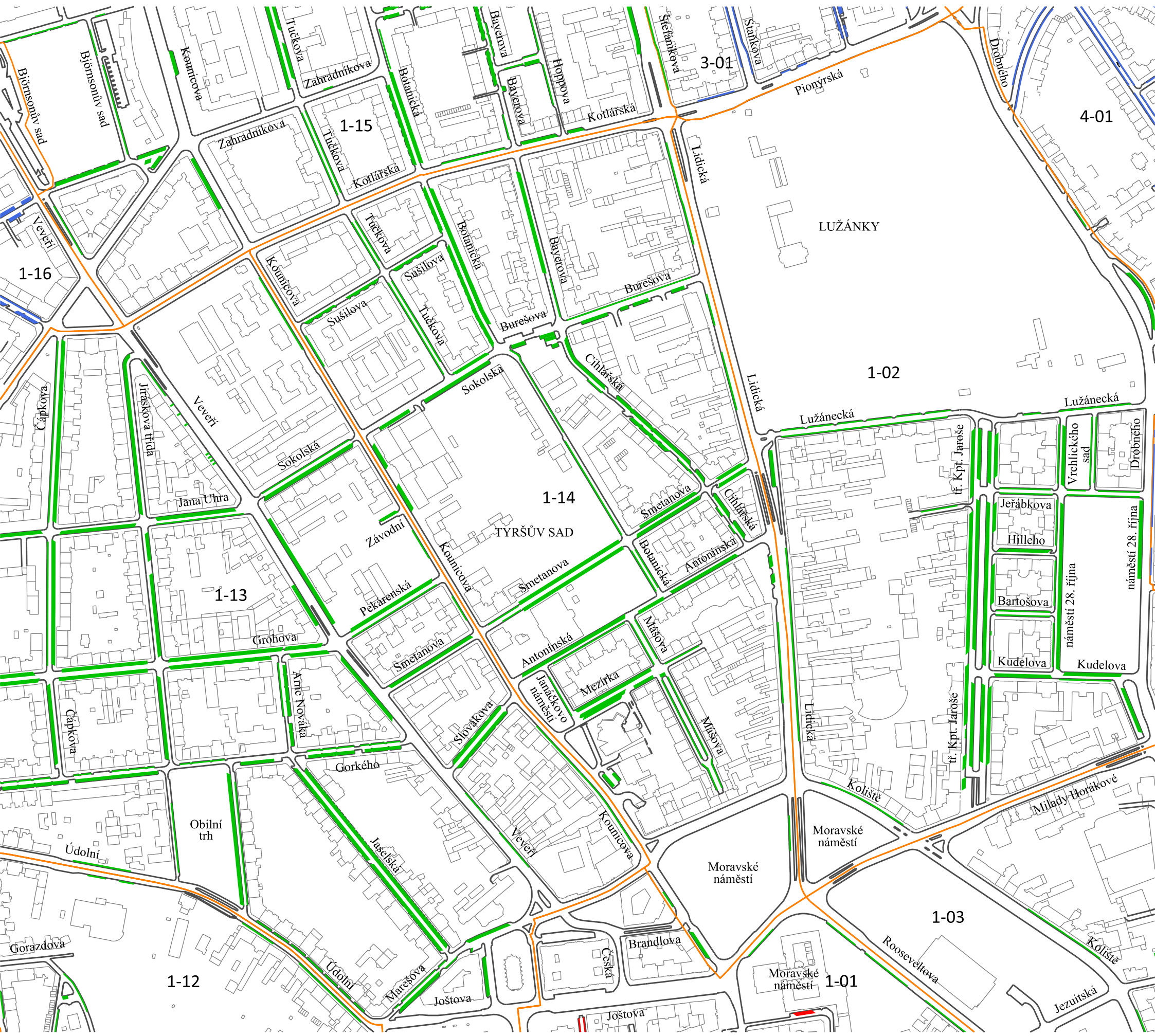

Vymezená oblast 1-15 a její regulované úseky
FORMÁT A3, MĚŘÍTKO 1 : 4 500

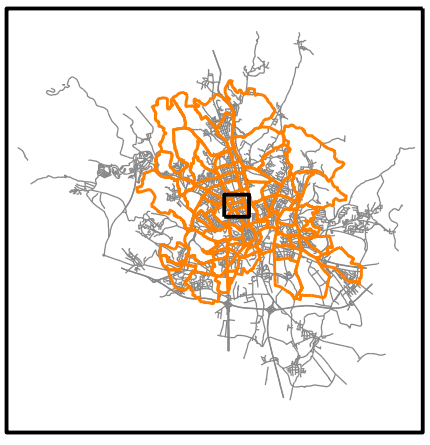

LEGENDA:

HRANICE VYMEZENÉ OBLASTI

X-YY — ČÍSLO VYMEZENÉ OBLASTI (X - ČÍSLO MĚSTSKÉ ČÁSTI, YY - ČÍSLO VYMEZENÉ OBLASTI V RÁMCI MĚSTSKÉ ČÁSTI)

Dřevařská — NÁZEV ULICE

REGULOVANÉ ÚSEKY OZNAČENÉ ČERVENOU BARVOU VE SMYSLU ČLÁNKU 3 ODST. 4 NAŘÍZENÍ

REGULOVANÉ ÚSEKY OZNAČENÉ ZELENOU BARVOU VE SMYSLU ČLÁNKU 3 ODST. 4 NAŘÍZENÍ

REGULOVANÉ ÚSEKY OZNAČENÉ MODROU BARVOU VE SMYSLU ČLÁNKU 3 ODST. 4 NAŘÍZENÍ



Vymezená oblast 1-16 a její regulované úseky
FORMÁT A3, MĚŘÍTKO 1 : 5 000

LEGENDA:

HRANICE VYMEZENÉ OBLASTI

X-YY — ČÍSLO VYMEZENÉ OBLASTI (X - ČÍSLO MĚSTSKÉ ČÁSTI, YY - ČÍSLO VYMEZENÉ OBLASTI V RÁMCI MĚSTSKÉ ČÁSTI)

Žižkova — NÁZEV ULICE

REGULOVANÉ ÚSEKY OZNAČENÉ ČERVENOU BARVOU VE SMYSLU ČLÁNKU 3 ODST. 4 NAŘÍZENÍ

REGULOVANÉ ÚSEKY OZNAČENÉ ZELENOU BARVOU VE SMYSLU ČLÁNKU 3 ODST. 4 NAŘÍZENÍ

REGULOVANÉ ÚSEKY OZNAČENÉ MODROU BARVOU VE SMYSLU ČLÁNKU 3 ODST. 4 NAŘÍZENÍ



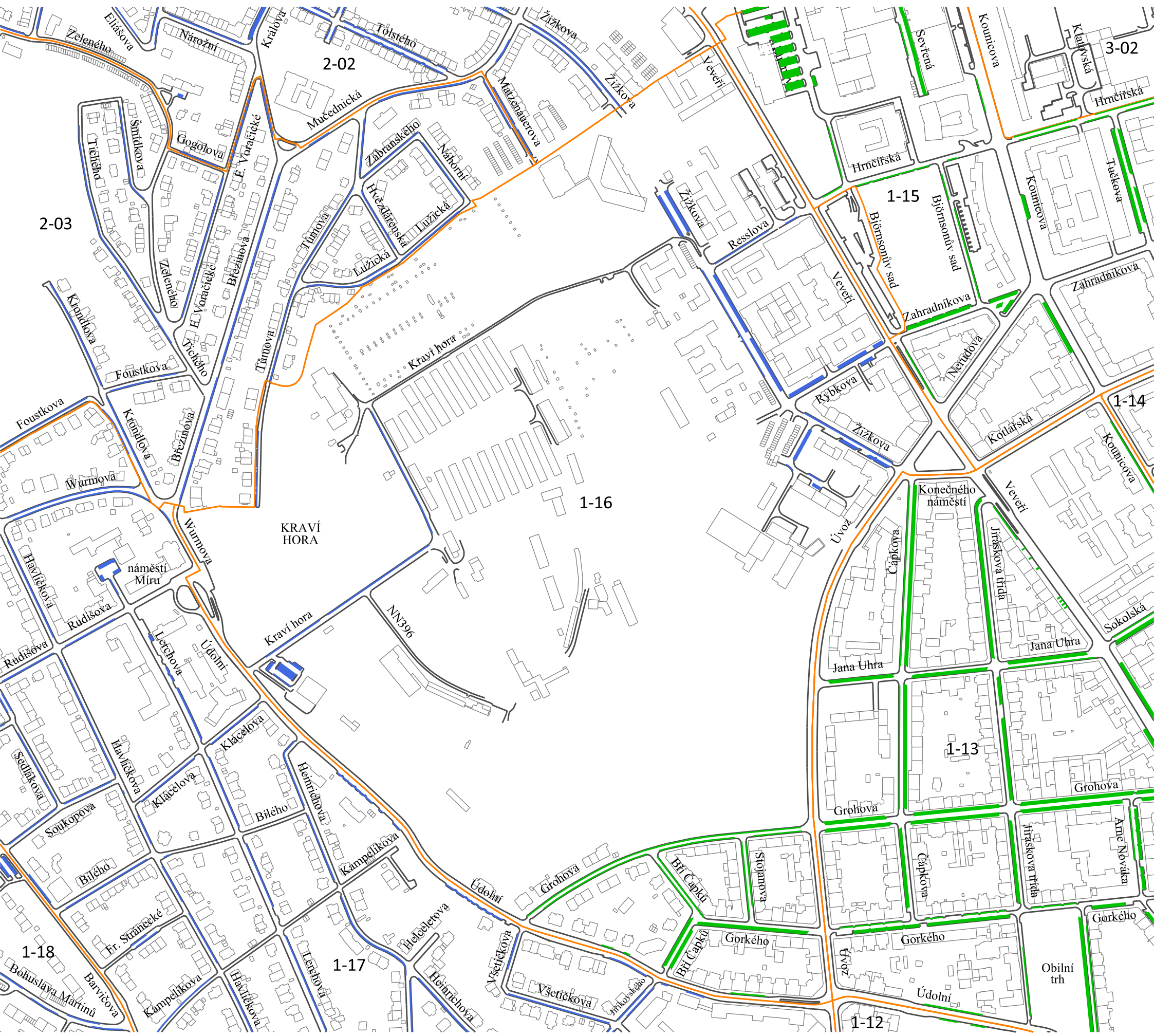

Vymezená oblast 1-17 a její regulované úseky
FORMÁT A3, MĚŘÍTKO 1 : 5 000

LEGENDA:

HRANICE VYMEZENÉ OBLASTI

X-YY — ČÍSLO VYMEZENÉ OBLASTI (X - ČÍSLO MĚSTSKÉ ČÁSTI, YY - ČÍSLO VYMEZENÉ OBLASTI V RÁMCI MĚSTSKÉ ČÁSTI)

Lerchova — NÁZEV ULICE

REGULOVANÉ ÚSEKY OZNAČENÉ ČERVENOU BARVOU VE SMYSLU ČLÁNKU 3 ODST. 4 NAŘÍZENÍ

REGULOVANÉ ÚSEKY OZNAČENÉ ZELENOU BARVOU VE SMYSLU ČLÁNKU 3 ODST. 4 NAŘÍZENÍ

REGULOVANÉ ÚSEKY OZNAČENÉ MODROU BARVOU VE SMYSLU ČLÁNKU 3 ODST. 4 NAŘÍZENÍ



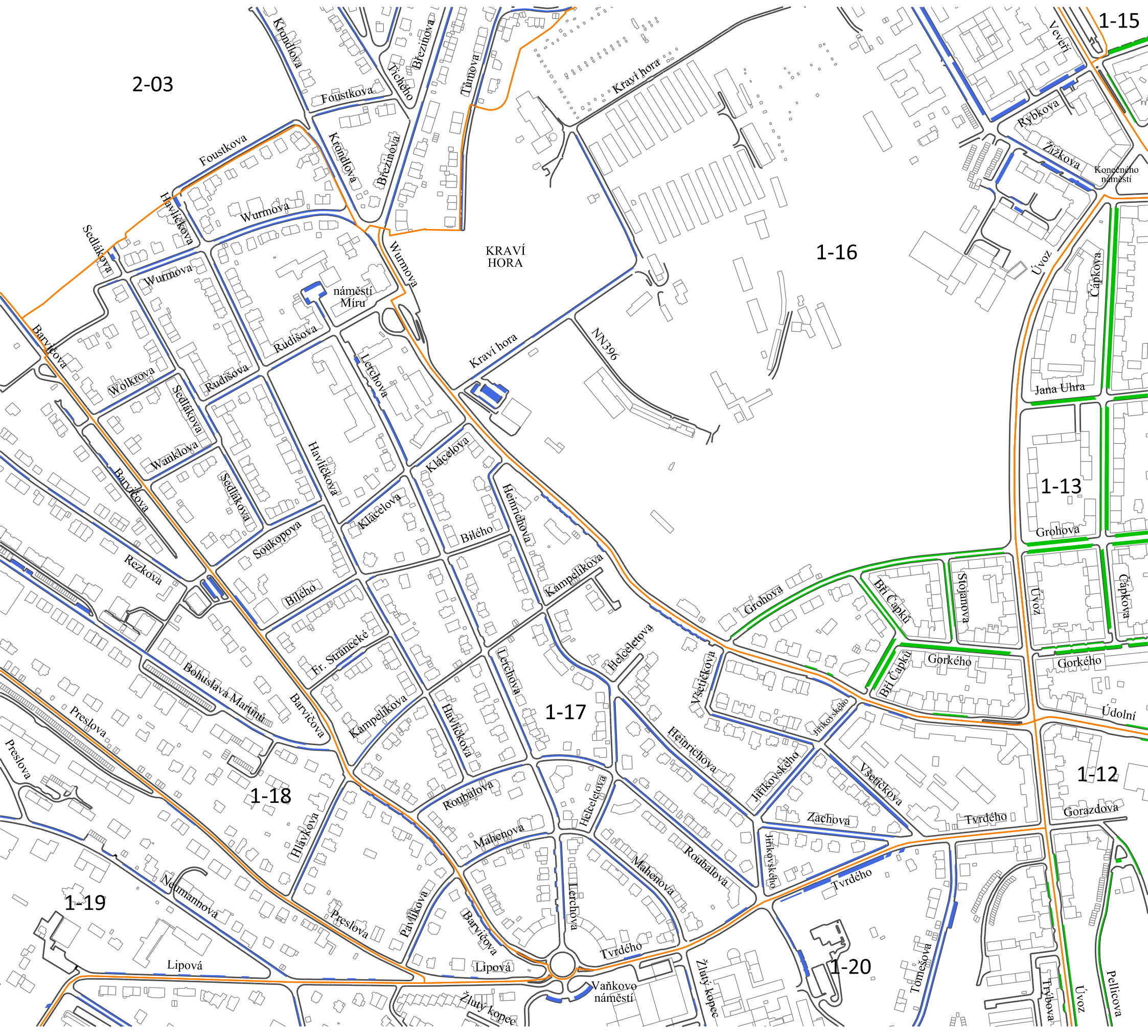

Vymezená oblast 1-18 a její regulované úseky
FORMÁT A3, MĚŘÍTKO 1 : 4 500

LEGENDA:

HRANICE VYMEZENÉ OBLASTI

X-YY — ČÍSLO VYMEZENÉ OBLASTI (X - ČÍSLO MĚSTSKÉ ČÁSTI, YY - ČÍSLO VYMEZENÉ OBLASTI V RÁMCI MĚSTSKÉ ČÁSTI)

Rezkova — NÁZEV ULICE

REGULOVANÉ ÚSEKY OZNAČENÉ ČERVENOU BARVOU VE SMYSLU ČLÁNKU 3 ODST. 4 NAŘÍZENÍ

REGULOVANÉ ÚSEKY OZNAČENÉ ZELENOU BARVOU VE SMYSLU ČLÁNKU 3 ODST. 4 NAŘÍZENÍ

REGULOVANÉ ÚSEKY OZNAČENÉ MODROU BARVOU VE SMYSLU ČLÁNKU 3 ODST. 4 NAŘÍZENÍ



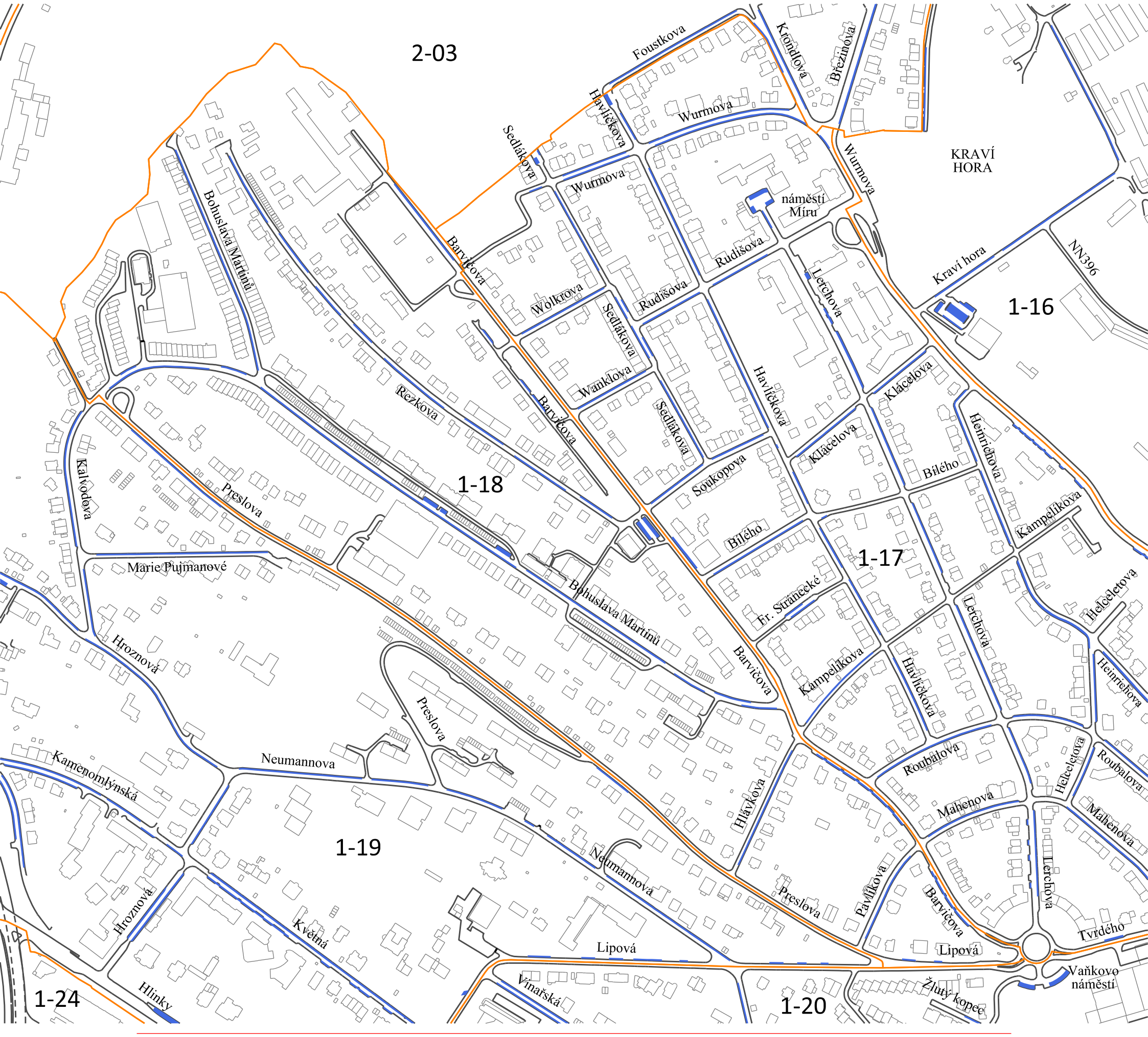

Vymezená oblast 1-19 a její regulované úseky
FORMÁT A3, MĚŘÍTKO 1 : 4 500

LEGENDA:

HRANICE VYMEZENÉ OBLASTI

X-YY — ČÍSLO VYMEZENÉ OBLASTI (X - ČÍSLO MĚSTSKÉ ČÁSTI, YY - ČÍSLO VYMEZENÉ OBLASTI V RÁMCI MĚSTSKÉ ČÁSTI)

Neumannova — NÁZEV ULICE

REGULOVANÉ ÚSEKY OZNAČENÉ ČERVENOU BARVOU VE SMYSLU ČLÁNKU 3 ODST. 4 NAŘÍZENÍ

REGULOVANÉ ÚSEKY OZNAČENÉ ZELENOU BARVOU VE SMYSLU ČLÁNKU 3 ODST. 4 NAŘÍZENÍ

REGULOVANÉ ÚSEKY OZNAČENÉ MODROU BARVOU VE SMYSLU ČLÁNKU 3 ODST. 4 NAŘÍZENÍ



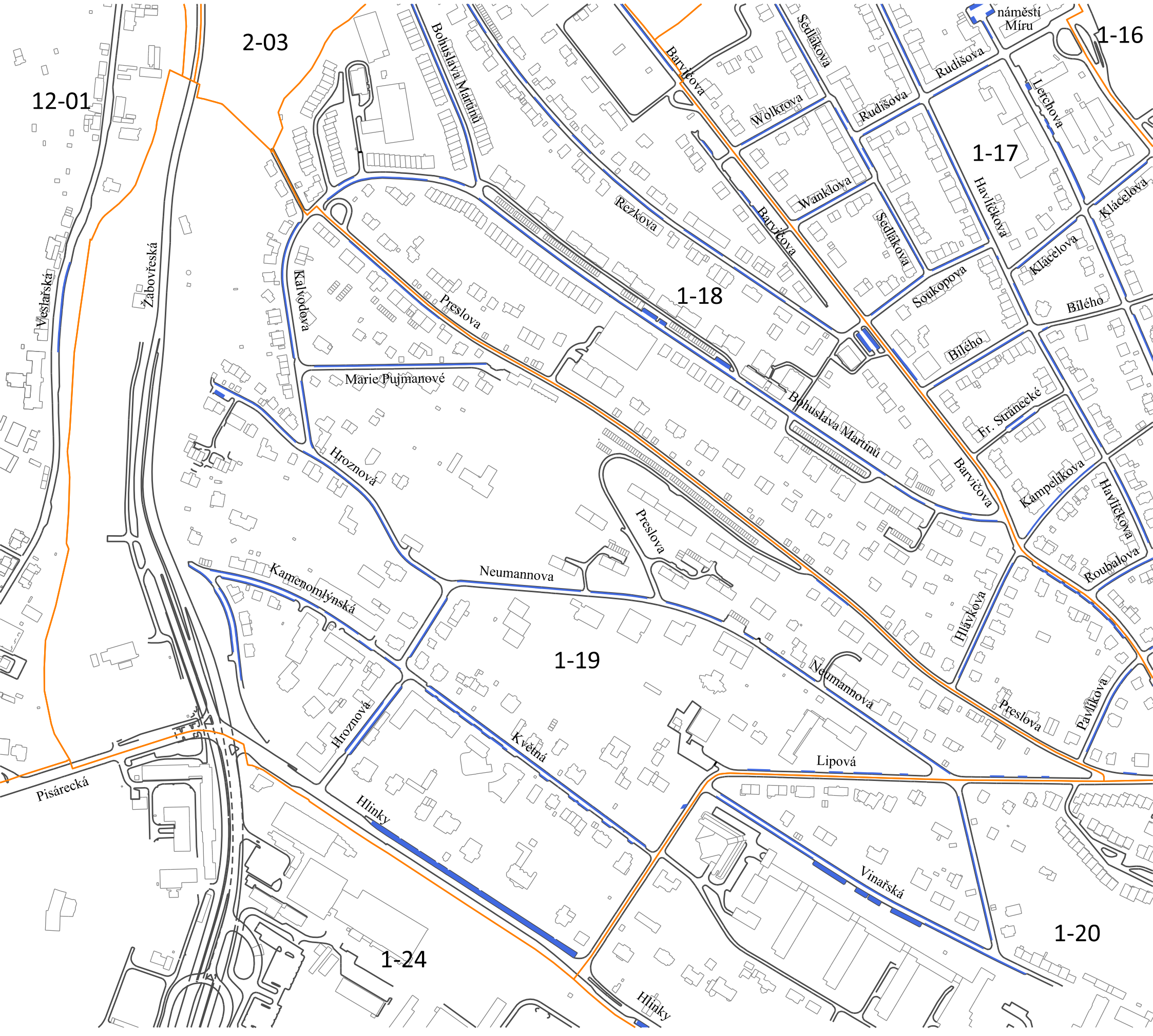

Vymezená oblast 1-20 a její regulované úseky
FORMÁT A3, MĚŘÍTKO 1 : 5 500

LEGENDA:

HRANICE VYMEZENÉ OBLASTI

X-YY — ČÍSLO VYMEZENÉ OBLASTI (X - ČÍSLO MĚSTSKÉ ČÁSTI, YY - ČÍSLO VYMEZENÉ OBLASTI V RÁMCI MĚSTSKÉ ČÁSTI)

Žlutý kopec — NÁZEV ULICE

REGULOVANÉ ÚSEKY OZNAČENÉ ČERVENOU BARVOU VE SMYSLU ČLÁNKU 3 ODST. 4 NAŘÍZENÍ

REGULOVANÉ ÚSEKY OZNAČENÉ ZELENOU BARVOU VE SMYSLU ČLÁNKU 3 ODST. 4 NAŘÍZENÍ

REGULOVANÉ ÚSEKY OZNAČENÉ MODROU BARVOU VE SMYSLU ČLÁNKU 3 ODST. 4 NAŘÍZENÍ



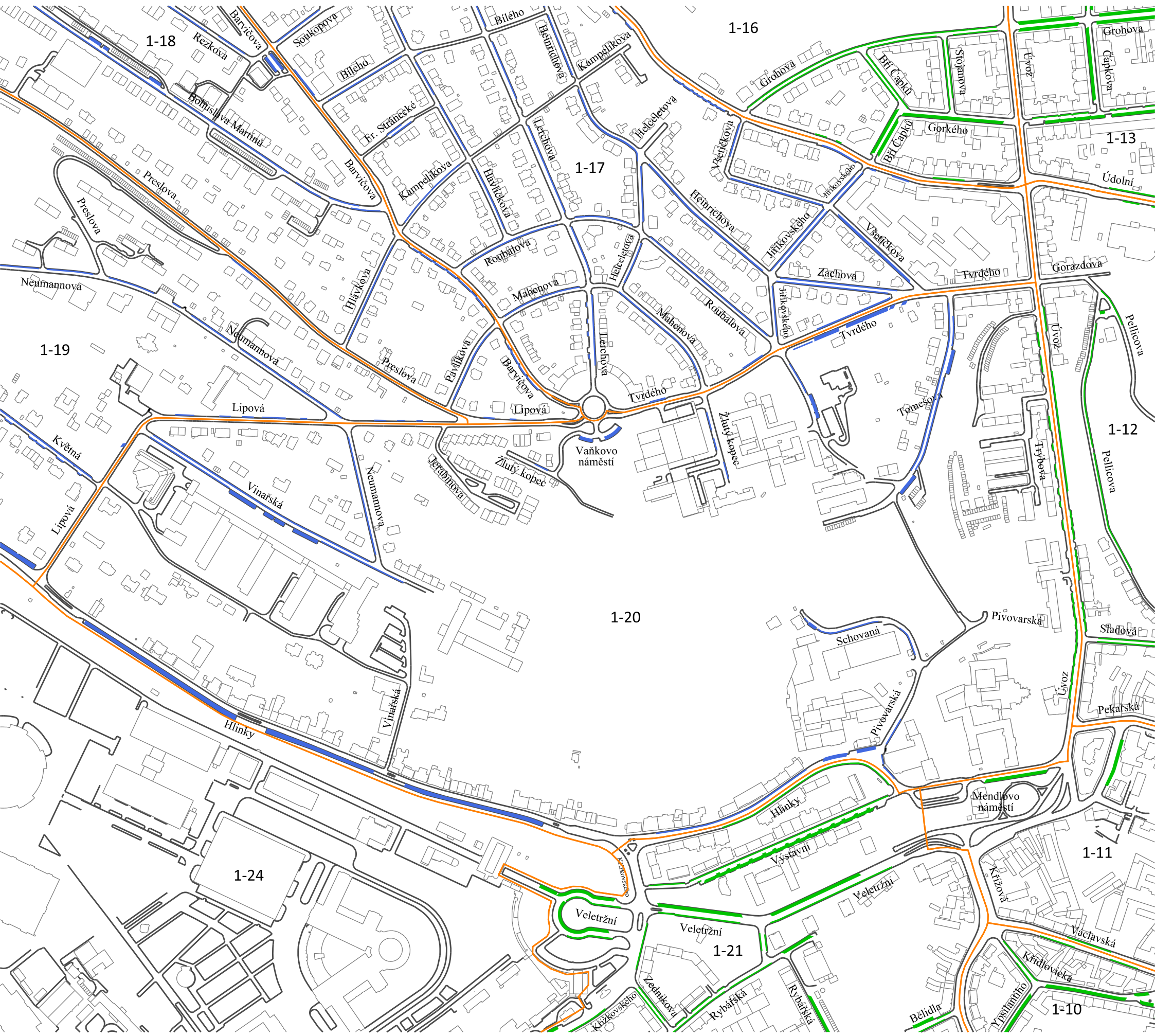

Vymezená oblast 1-21 a její regulované úseky
FORMÁT A3, MĚŘÍTKO 1 : 5 000

LEGENDA:

HRANICE VYMEZENÉ OBLASTI

X-YY — ČÍSLO VYMEZENÉ OBLASTI (X - ČÍSLO MĚSTSKÉ ČÁSTI, YY - ČÍSLO VYMEZENÉ OBLASTI V RÁMCI MĚSTSKÉ ČÁSTI)

Rybářská — NÁZEV ULICE

REGULOVANÉ ÚSEKY OZNAČENÉ ČERVENOU BARVOU VE SMYSLU ČLÁNKU 3 ODST. 4 NAŘÍZENÍ

REGULOVANÉ ÚSEKY OZNAČENÉ ZELENOU BARVOU VE SMYSLU ČLÁNKU 3 ODST. 4 NAŘÍZENÍ

REGULOVANÉ ÚSEKY OZNAČENÉ MODROU BARVOU VE SMYSLU ČLÁNKU 3 ODST. 4 NAŘÍZENÍ



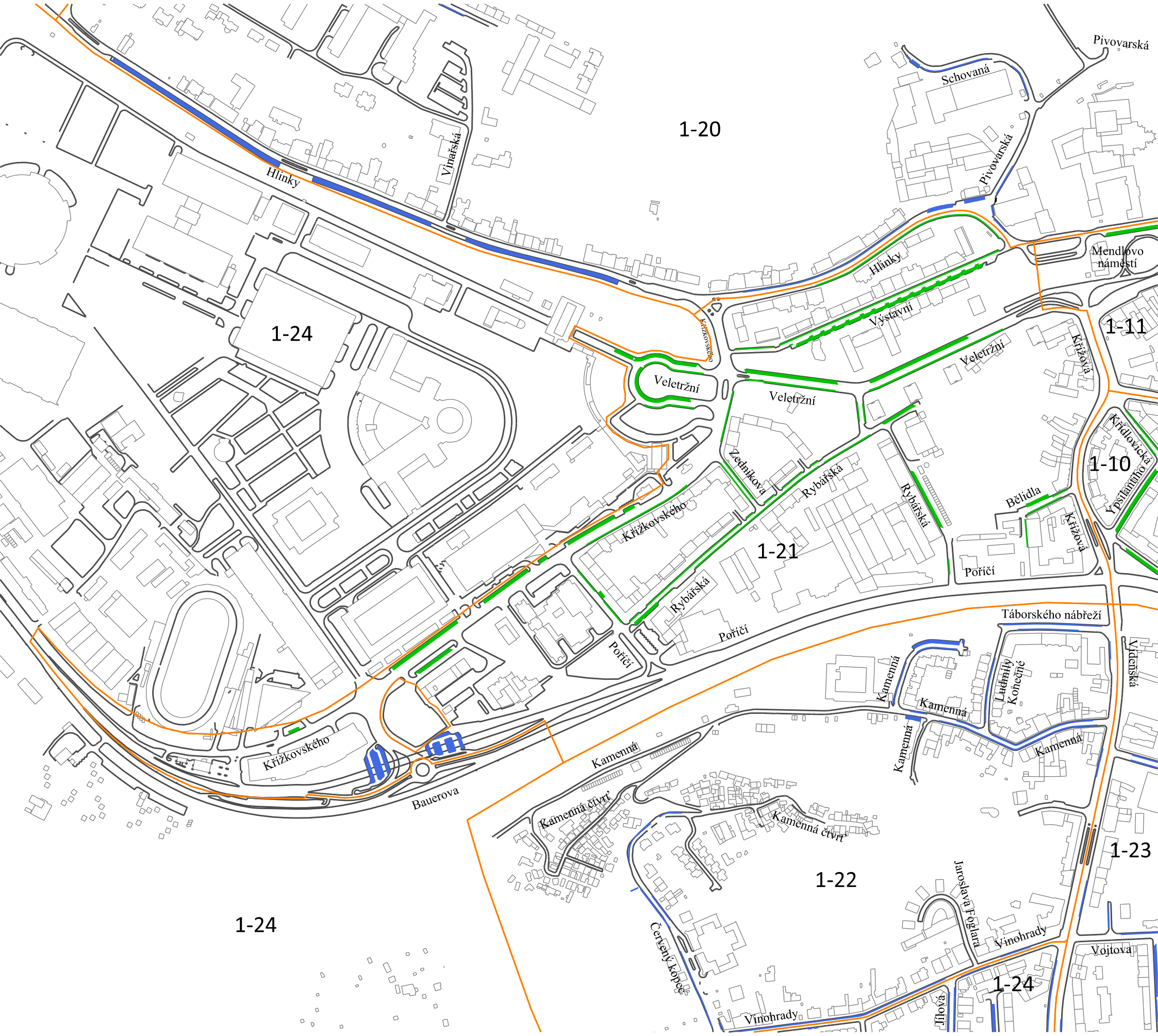

Vymezená oblast 1-22 a její regulované úseky
FORMÁT A3, MĚŘÍTKO 1 : 3 500

LEGENDA:

HRANICE VYMEZENÉ OBLASTI

X-YY — ČÍSLO VYMEZENÉ OBLASTI (X - ČÍSLO MĚSTSKÉ ČÁSTI, YY - ČÍSLO VYMEZENÉ OBLASTI V RÁMCI MĚSTSKÉ ČÁSTI)

Červený kopec — NÁZEV ULICE

REGULOVANÉ ÚSEKY OZNAČENÉ ČERVENOU BARVOU VE SMYSLU ČLÁNKU 3 ODST. 4 NAŘÍZENÍ

REGULOVANÉ ÚSEKY OZNAČENÉ ZELENOU BARVOU VE SMYSLU ČLÁNKU 3 ODST. 4 NAŘÍZENÍ

REGULOVANÉ ÚSEKY OZNAČENÉ MODROU BARVOU VE SMYSLU ČLÁNKU 3 ODST. 4 NAŘÍZENÍ



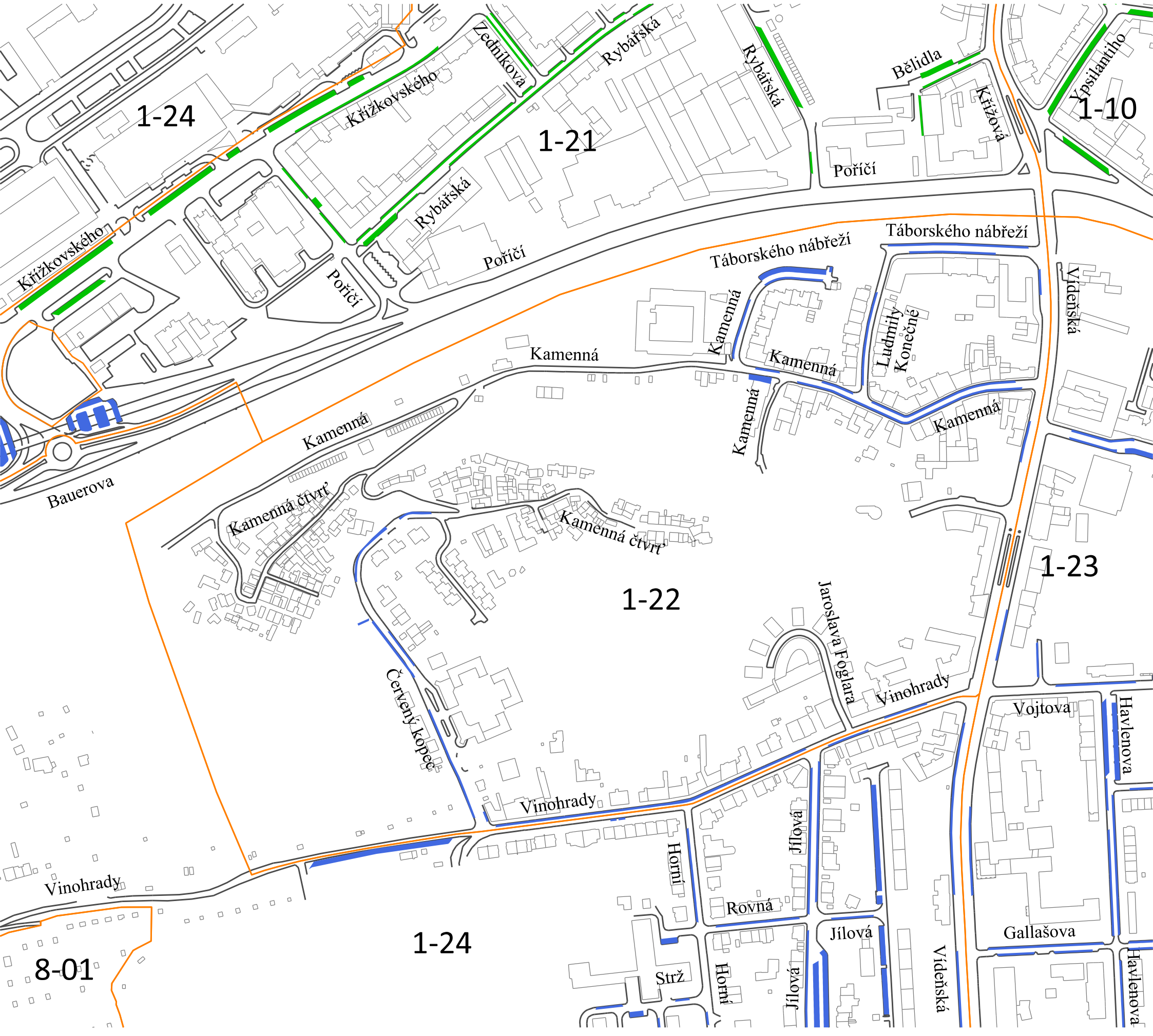

Vymezená oblast 1-23 a její regulované úseky
FORMÁT A3, MĚŘÍTKO 1 : 4 000

LEGENDA:

HRANICE VYMEZENÉ OBLASTI

X-YY — ČÍSLO VYMEZENÉ OBLASTI (X - ČÍSLO MĚSTSKÉ ČÁSTI, YY - ČÍSLO VYMEZENÉ OBLASTI V RÁMCI MĚSTSKÉ ČÁSTI)

Polní — NÁZEV ULICE

REGULOVANÉ ÚSEKY OZNAČENÉ ČERVENOU BARVOU VE SMYSLU ČLÁNKU 3 ODST. 4 NAŘÍZENÍ

REGULOVANÉ ÚSEKY OZNAČENÉ ZELENOU BARVOU VE SMYSLU ČLÁNKU 3 ODST. 4 NAŘÍZENÍ

REGULOVANÉ ÚSEKY OZNAČENÉ MODROU BARVOU VE SMYSLU ČLÁNKU 3 ODST. 4 NAŘÍZENÍ



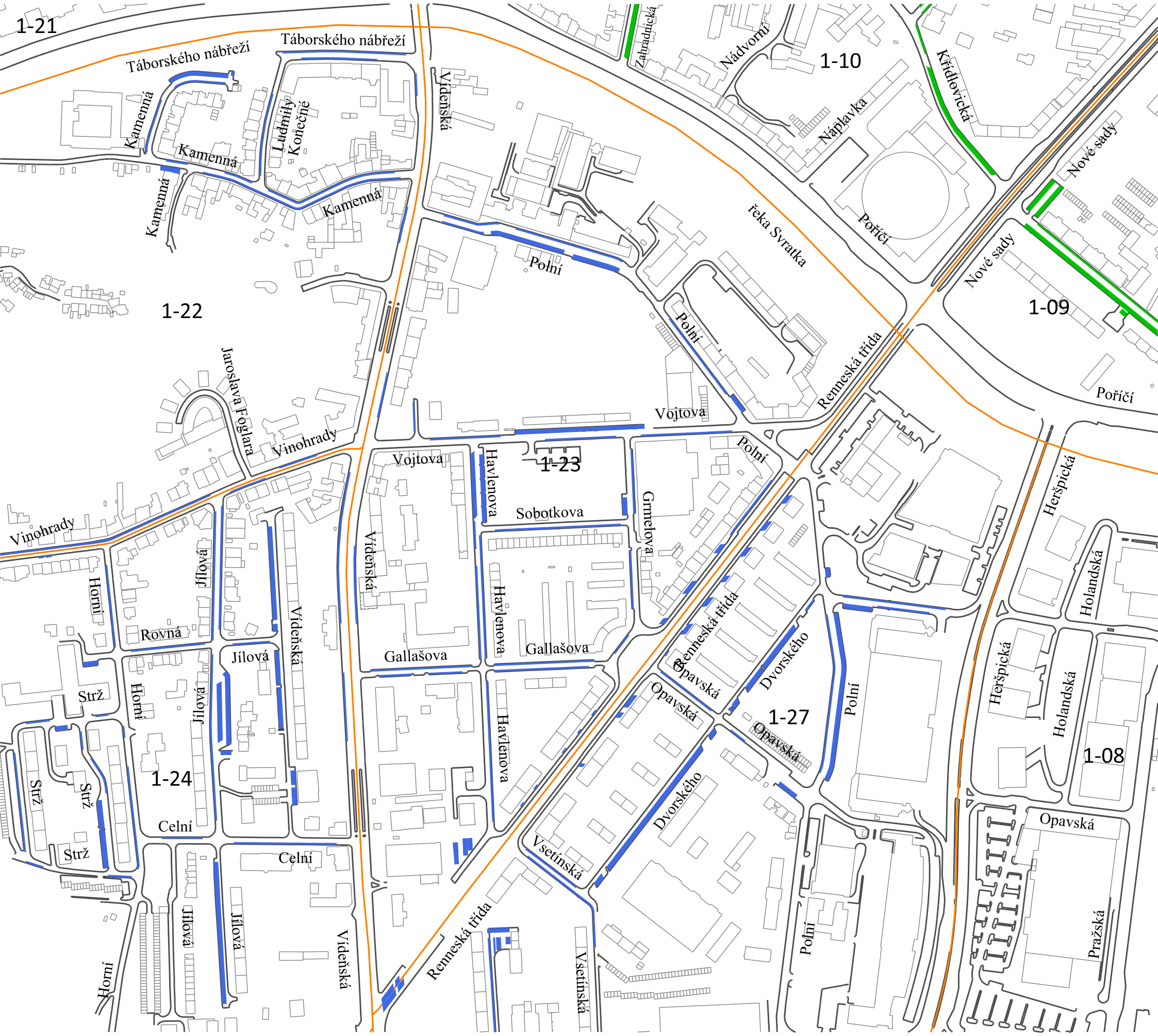

Vymezená oblast 1-24 a její regulované úseky
FORMÁT A3, MĚŘÍTKO 1 : 10 000

LEGENDA:

HRANICE VYMEZENÉ OBLASTI

X-YY — ČÍSLO VYMEZENÉ OBLASTI (X - ČÍSLO MĚSTSKÉ ČÁSTI, YY - ČÍSLO VYMEZENÉ OBLASTI V RÁMCI MĚSTSKÉ ČÁSTI)

Jílová — NÁZEV ULICE

REGULOVANÉ ÚSEKY OZNAČENÉ ČERVENOU BARVOU VE SMYSLU ČLÁNKU 3 ODST. 4 NAŘÍZENÍ

REGULOVANÉ ÚSEKY OZNAČENÉ ZELENOU BARVOU VE SMYSLU ČLÁNKU 3 ODST. 4 NAŘÍZENÍ

REGULOVANÉ ÚSEKY OZNAČENÉ MODROU BARVOU VE SMYSLU ČLÁNKU 3 ODST. 4 NAŘÍZENÍ



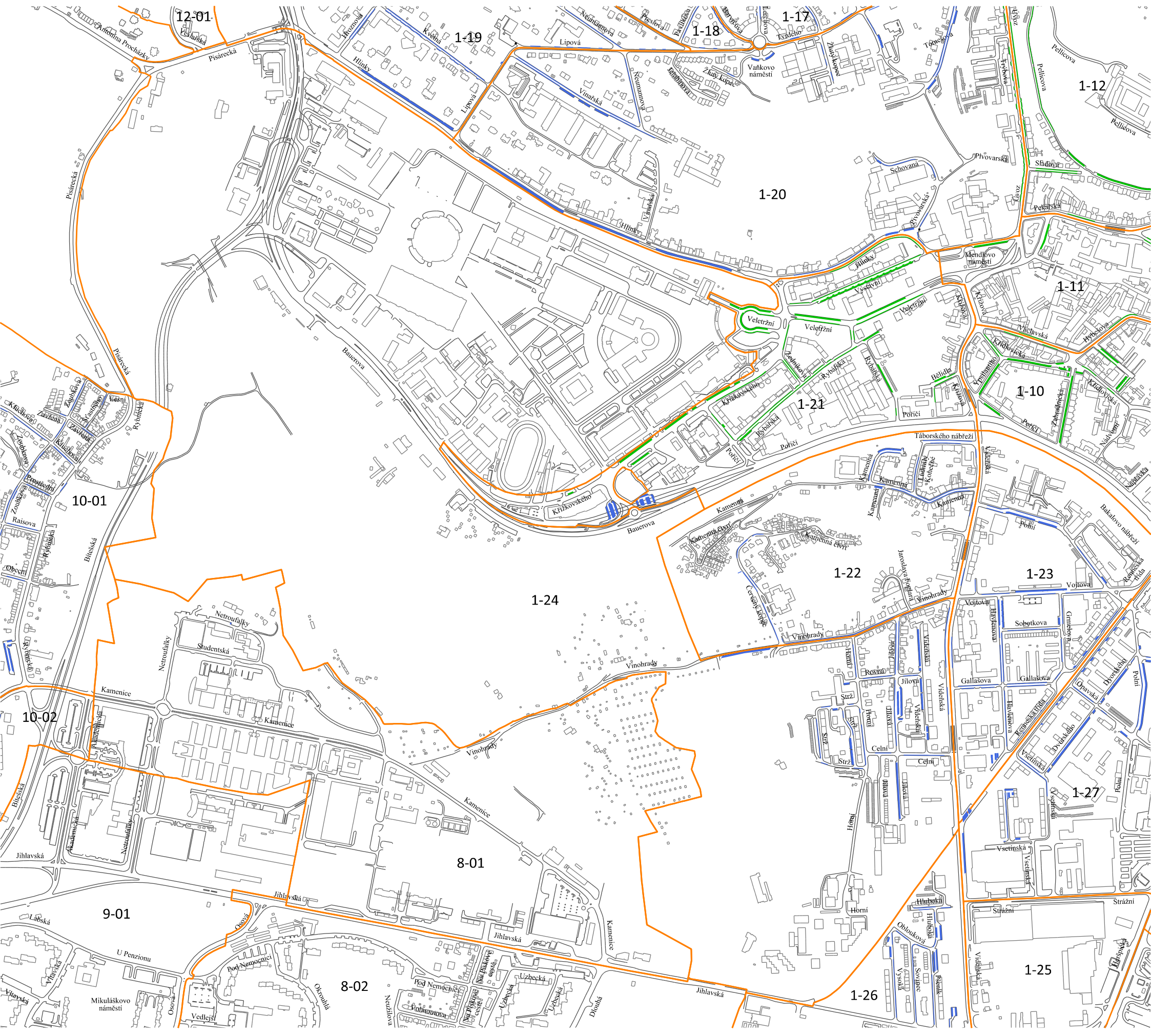

Vymezená oblast 1-25 a její regulované úseky
FORMÁT A3, MĚŘÍTKO 1 : 4 500

LEGENDA:

HRANICE VYMEZENÉ OBLASTI

X-YY — ČÍSLO VYMEZENÉ OBLASTI (X - ČÍSLO MĚSTSKÉ ČÁSTI, YY - ČÍSLO VYMEZENÉ OBLASTI V RÁMCI MĚSTSKÉ ČÁSTI)

Londýnské náměstí — NÁZEV ULICE

REGULOVANÉ ÚSEKY OZNAČENÉ ČERVENOU BARVOU VE SMYSLU ČLÁNKU 3 ODST. 4 NAŘÍZENÍ

REGULOVANÉ ÚSEKY OZNAČENÉ ZELENOU BARVOU VE SMYSLU ČLÁNKU 3 ODST. 4 NAŘÍZENÍ

REGULOVANÉ ÚSEKY OZNAČENÉ MODROU BARVOU VE SMYSLU ČLÁNKU 3 ODST. 4 NAŘÍZENÍ



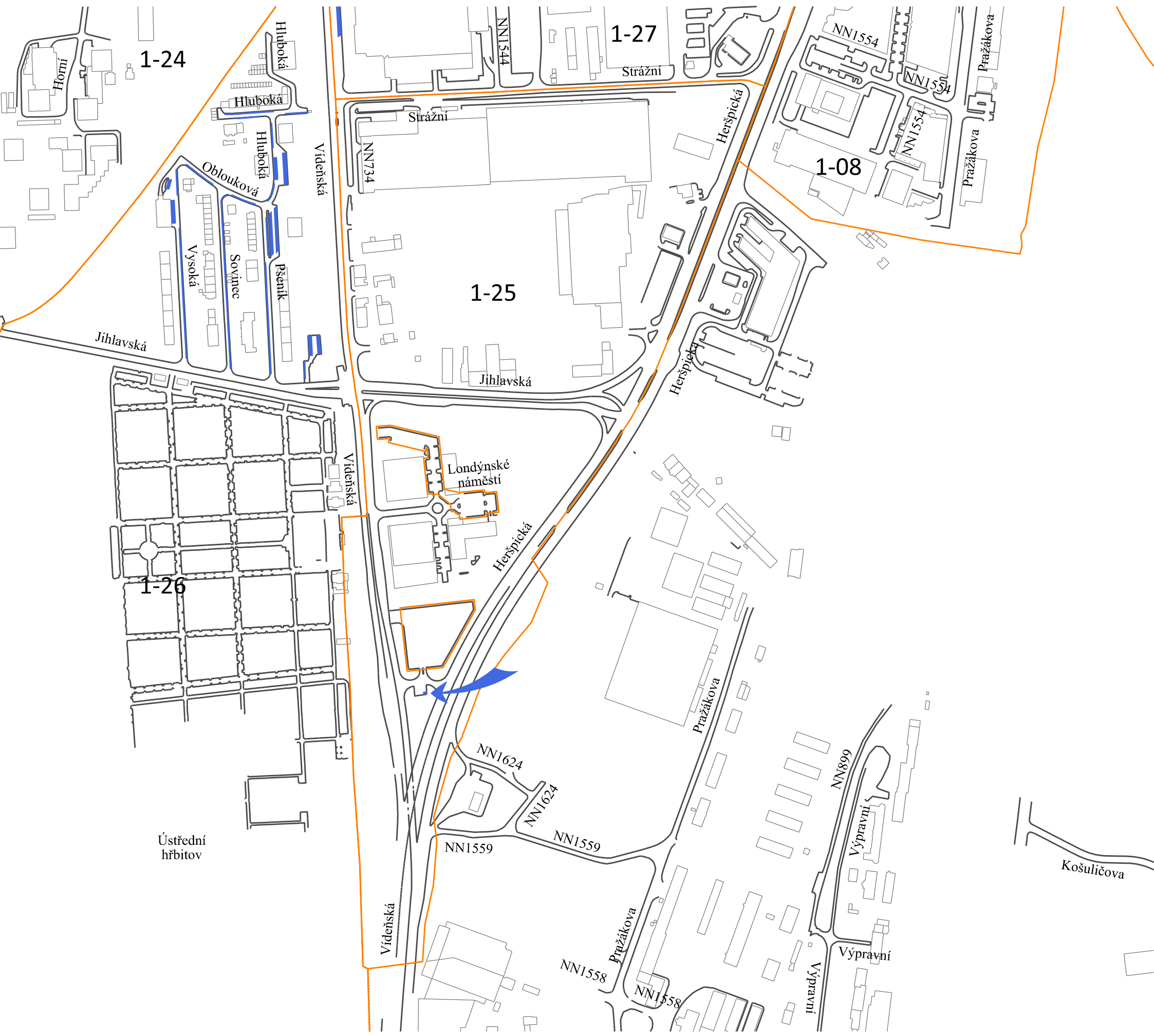

Vymezená oblast 1-26 a její regulované úseky
FORMÁT A3, MĚŘÍTKO 1 : 5 500

LEGENDA:

HRANICE VYMEZENÉ OBLASTI

X-YY — ČÍSLO VYMEZENÉ OBLASTI (X - ČÍSLO MĚSTSKÉ ČÁSTI, YY - ČÍSLO VYMEZENÉ OBLASTI V RÁMCI MĚSTSKÉ ČÁSTI)

Pšeník — NÁZEV ULICE

REGULOVANÉ ÚSEKY OZNAČENÉ ČERVENOU BARVOU VE SMYSLU ČLÁNKU 3 ODST. 4 NAŘÍZENÍ

REGULOVANÉ ÚSEKY OZNAČENÉ ZELENOU BARVOU VE SMYSLU ČLÁNKU 3 ODST. 4 NAŘÍZENÍ

REGULOVANÉ ÚSEKY OZNAČENÉ MODROU BARVOU VE SMYSLU ČLÁNKU 3 ODST. 4 NAŘÍZENÍ



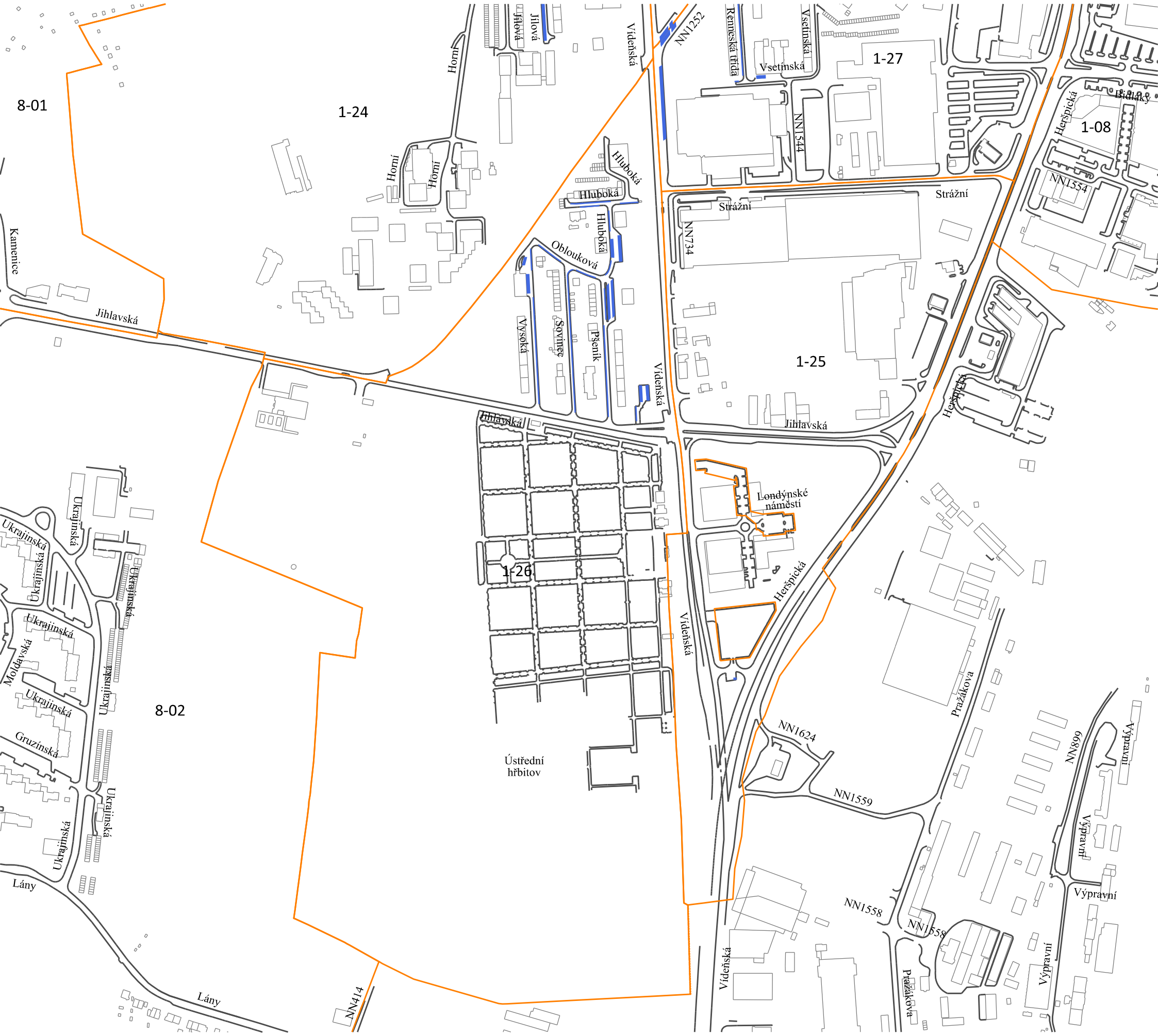

Vymezená oblast 1-27 a její regulované úseky
FORMÁT A3, MĚŘÍTKO 1 : 4 000

LEGENDA:

HRANICE VYMEZENÉ OBLASTI

X-YY — ČÍSLO VYMEZENÉ OBLASTI (X - ČÍSLO MĚSTSKÉ ČÁSTI, YY - ČÍSLO VYMEZENÉ OBLASTI V RÁMCI MĚSTSKÉ ČÁSTI)

Dvorského — NÁZEV ULICE

REGULOVANÉ ÚSEKY OZNAČENÉ ČERVENOU BARVOU VE SMYSLU ČLÁNKU 3 ODST. 4 NAŘÍZENÍ

REGULOVANÉ ÚSEKY OZNAČENÉ ZELENOU BARVOU VE SMYSLU ČLÁNKU 3 ODST. 4 NAŘÍZENÍ

REGULOVANÉ ÚSEKY OZNAČENÉ MODROU BARVOU VE SMYSLU ČLÁNKU 3 ODST. 4 NAŘÍZENÍ



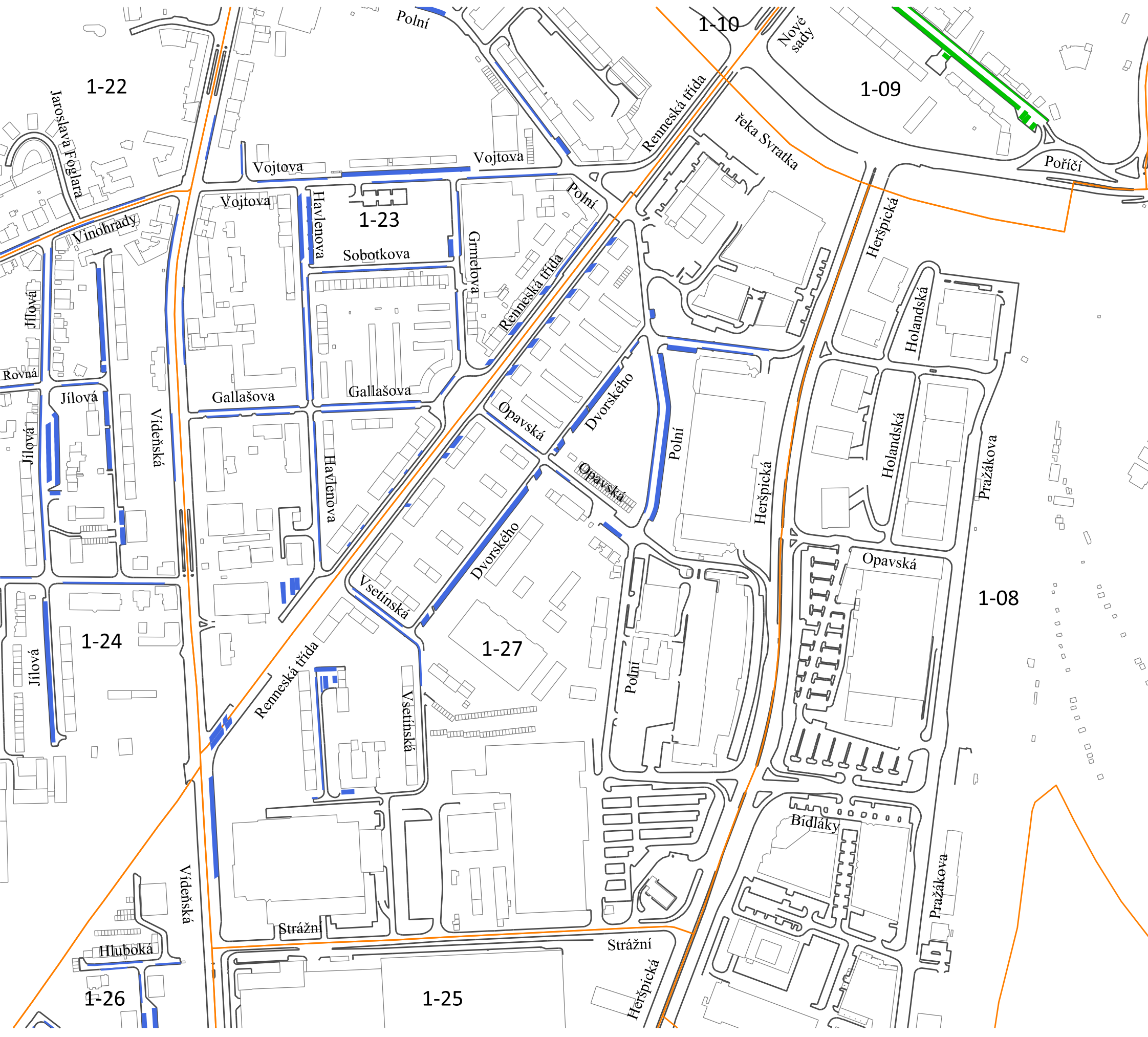

Vymezená oblast 2-01 a její regulované úseky
FORMÁT A3, MĚŘÍTKO 1 : 5 000

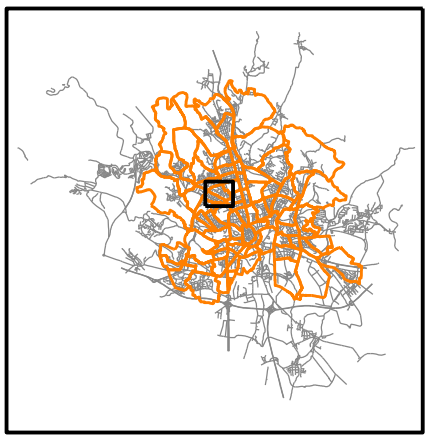

LEGENDA:

HRANICE VYMEZENÉ OBLASTI

X-YY — ČÍSLO VYMEZENÉ OBLASTI (X - ČÍSLO MĚSTSKÉ ČÁSTI, YY - ČÍSLO VYMEZENÉ OBLASTI V RÁMCI MĚSTSKÉ ČÁSTI)

Zborovská — NÁZEV ULICE

REGULOVANÉ ÚSEKY OZNAČENÉ ČERVENOU BARVOU VE SMYSLU ČLÁNKU 3 ODST. 4 NAŘÍZENÍ

REGULOVANÉ ÚSEKY OZNAČENÉ ZELENOU BARVOU VE SMYSLU ČLÁNKU 3 ODST. 4 NAŘÍZENÍ

REGULOVANÉ ÚSEKY OZNAČENÉ MODROU BARVOU VE SMYSLU ČLÁNKU 3 ODST. 4 NAŘÍZENÍ



Vymezená oblast 2-02 a její regulované úseky
FORMÁT A3, MĚŘÍTKO 1 : 4 500

LEGENDA:

HRANICE VYMEZENÉ OBLASTI

X-YY — ČÍSLO VYMEZENÉ OBLASTI (X - ČÍSLO MĚSTSKÉ ČÁSTI, YY - ČÍSLO VYMEZENÉ OBLASTI V RÁMCI MĚSTSKÉ ČÁSTI)

Sirotkova — NÁZEV ULICE

REGULOVANÉ ÚSEKY OZNAČENÉ ČERVENOU BARVOU VE SMYSLU ČLÁNKU 3 ODST. 4 NAŘÍZENÍ

REGULOVANÉ ÚSEKY OZNAČENÉ ZELENOU BARVOU VE SMYSLU ČLÁNKU 3 ODST. 4 NAŘÍZENÍ

REGULOVANÉ ÚSEKY OZNAČENÉ MODROU BARVOU VE SMYSLU ČLÁNKU 3 ODST. 4 NAŘÍZENÍ



Vymezená oblast 2-03 a její regulované úseky
FORMÁT A3, MĚŘÍTKO 1 : 5 000

LEGENDA:

HRANICE VYMEZENÉ OBLASTI

X-YY — ČÍSLO VYMEZENÉ OBLASTI (X - ČÍSLO MĚSTSKÉ ČÁSTI, YY - ČÍSLO VYMEZENÉ OBLASTI V RÁMCI MĚSTSKÉ ČÁSTI)

E. Machové — NÁZEV ULICE

REGULOVANÉ ÚSEKY OZNAČENÉ ČERVENOU BARVOU VE SMYSLU ČLÁNKU 3 ODST. 4 NAŘÍZENÍ

REGULOVANÉ ÚSEKY OZNAČENÉ ZELENOU BARVOU VE SMYSLU ČLÁNKU 3 ODST. 4 NAŘÍZENÍ

REGULOVANÉ ÚSEKY OZNAČENÉ MODROU BARVOU VE SMYSLU ČLÁNKU 3 ODST. 4 NAŘÍZENÍ



Vymezená oblast 2-04 a její regulované úseky
FORMÁT A3, MĚŘÍTKO 1 : 6 500

LEGENDA:

HRANICE VYMEZENÉ OBLASTI

X-YY — ČÍSLO VYMEZENÉ OBLASTI (X - ČÍSLO MĚSTSKÉ ČÁSTI, YY - ČÍSLO VYMEZENÉ OBLASTI V RÁMCI MĚSTSKÉ ČÁSTI)

Haasova — NÁZEV ULICE

REGULOVANÉ ÚSEKY OZNAČENÉ ČERVENOU BARVOU VE SMYSLU ČLÁNKU 3 ODST. 4 NAŘÍZENÍ

REGULOVANÉ ÚSEKY OZNAČENÉ ZELENOU BARVOU VE SMYSLU ČLÁNKU 3 ODST. 4 NAŘÍZENÍ

REGULOVANÉ ÚSEKY OZNAČENÉ MODROU BARVOU VE SMYSLU ČLÁNKU 3 ODST. 4 NAŘÍZENÍ



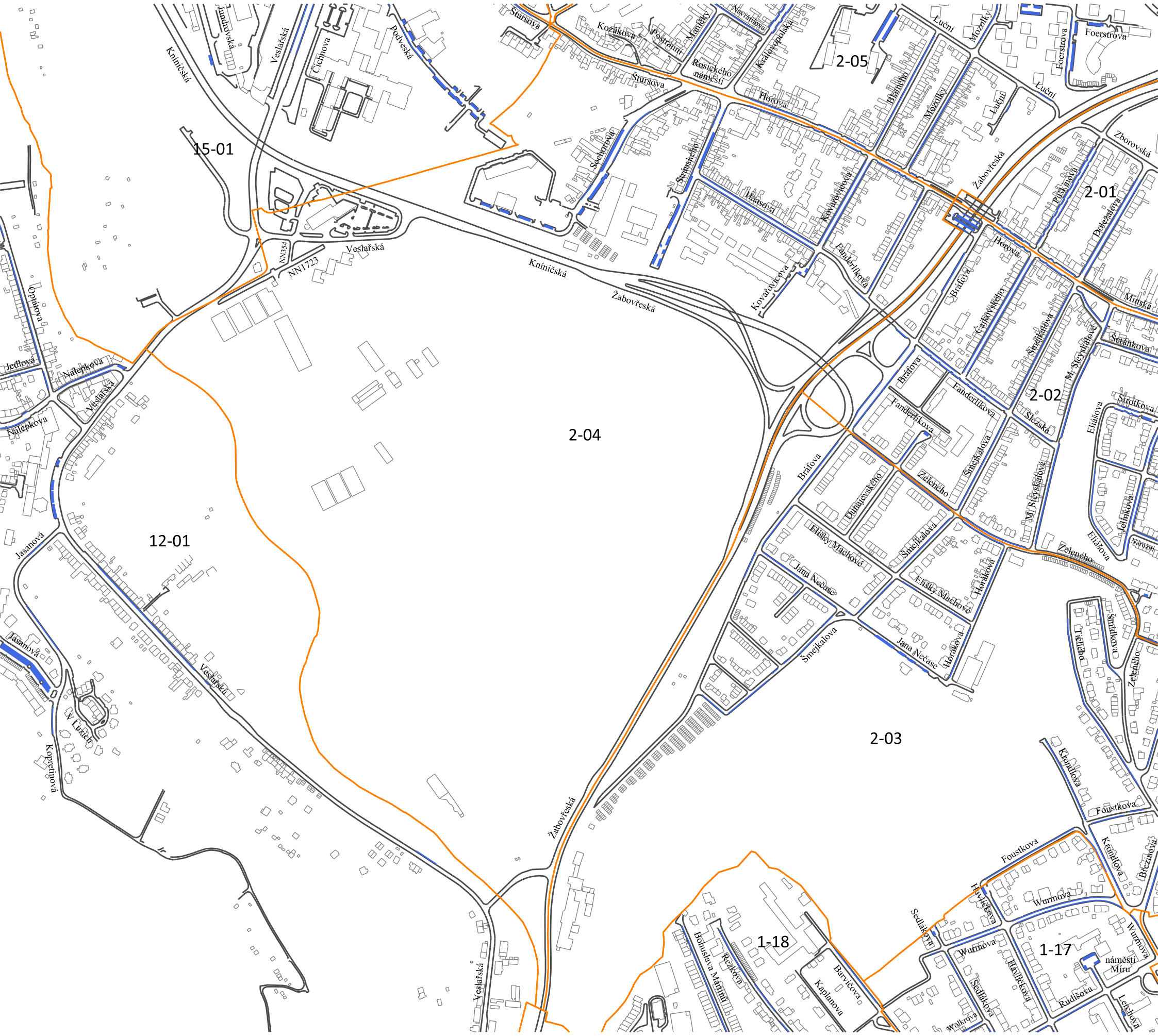

Vymezená oblast 2-05 a její regulované úseky
FORMÁT A3, MĚŘÍTKO 1 : 5 500

LEGENDA:

HRANICE VYMEZENÉ OBLASTI

X-YY — ČÍSLO VYMEZENÉ OBLASTI (X - ČÍSLO MĚSTSKÉ ČÁSTI, YY - ČÍSLO VYMEZENÉ OBLASTI V RÁMCI MĚSTSKÉ ČÁSTI)

Záhřebská — NÁZEV ULICE

REGULOVANÉ ÚSEKY OZNAČENÉ ČERVENOU BARVOU VE SMYSLU ČLÁNKU 3 ODST. 4 NAŘÍZENÍ

REGULOVANÉ ÚSEKY OZNAČENÉ ZELENOU BARVOU VE SMYSLU ČLÁNKU 3 ODST. 4 NAŘÍZENÍ

REGULOVANÉ ÚSEKY OZNAČENÉ MODROU BARVOU VE SMYSLU ČLÁNKU 3 ODST. 4 NAŘÍZENÍ



Vymezená oblast 2-06 a její regulované úseky
FORMÁT A3, MĚŘÍTKO 1 : 6 000

LEGENDA:

HRANICE VYMEZENÉ OBLASTI

X-YY — ČÍSLO VYMEZENÉ OBLASTI (X - ČÍSLO MĚSTSKÉ ČÁSTI, YY - ČÍSLO VYMEZENÉ OBLASTI V RÁMCI MĚSTSKÉ ČÁSTI)

Vychodilova — NÁZEV ULICE

REGULOVANÉ ÚSEKY OZNAČENÉ ČERVENOU BARVOU VE SMYSLU ČLÁNKU 3 ODST. 4 NAŘÍZENÍ

REGULOVANÉ ÚSEKY OZNAČENÉ ZELENOU BARVOU VE SMYSLU ČLÁNKU 3 ODST. 4 NAŘÍZENÍ

REGULOVANÉ ÚSEKY OZNAČENÉ MODROU BARVOU VE SMYSLU ČLÁNKU 3 ODST. 4 NAŘÍZENÍ



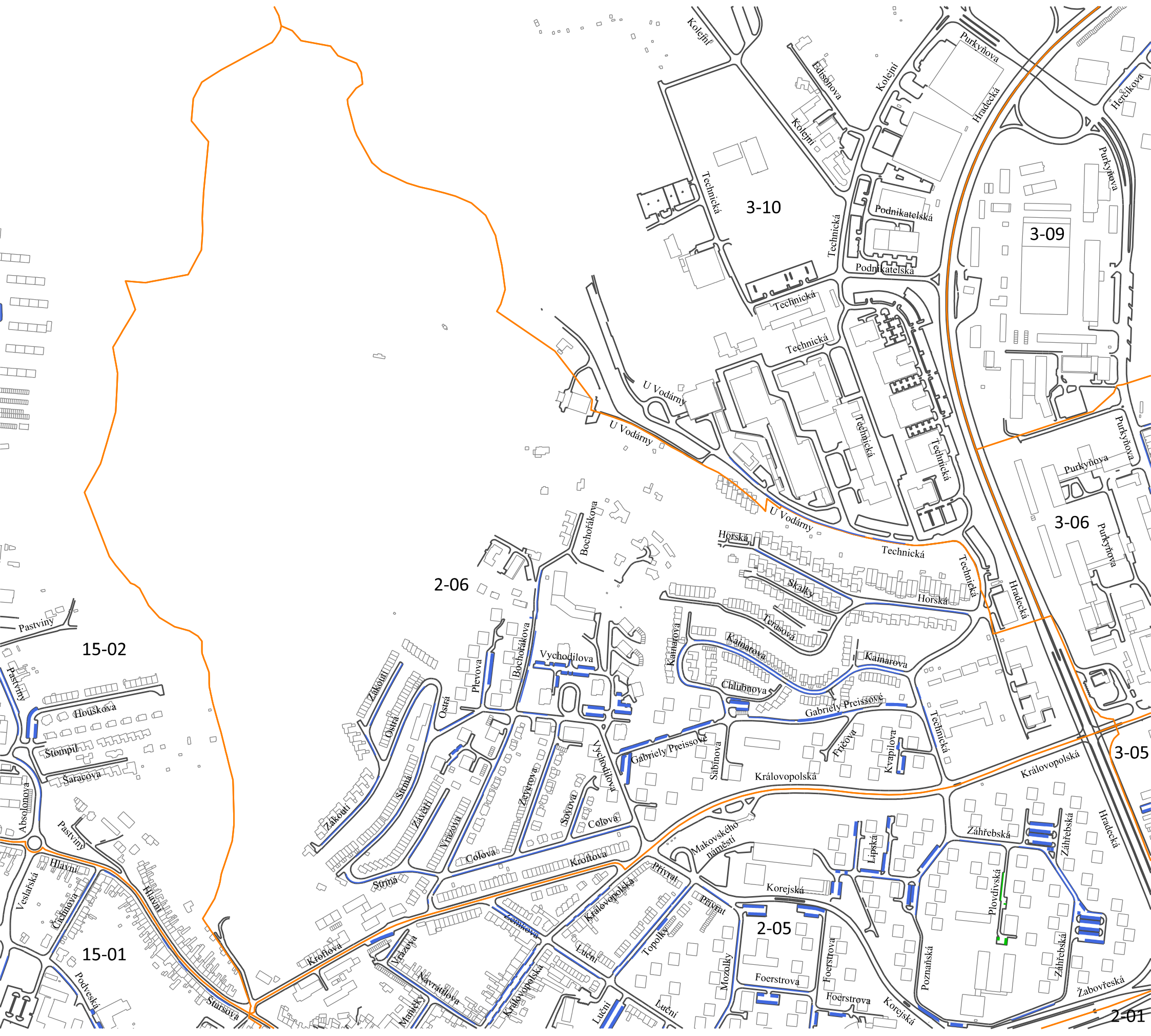

Vymezená oblast 3-01 a její regulované úseky
FORMÁT A3, MĚŘÍTKO 1 : 4 000

LEGENDA:

HRANICE VYMEZENÉ OBLASTI

X-YY — ČÍSLO VYMEZENÉ OBLASTI (X - ČÍSLO MĚSTSKÉ ČÁSTI, YY - ČÍSLO VYMEZENÉ OBLASTI V RÁMCI MĚSTSKÉ ČÁSTI)

Staňkova — NÁZEV ULICE

REGULOVANÉ ÚSEKY OZNAČENÉ ČERVENOU BARVOU VE SMYSLU ČLÁNKU 3 ODST. 4 NAŘÍZENÍ

REGULOVANÉ ÚSEKY OZNAČENÉ ZELENOU BARVOU VE SMYSLU ČLÁNKU 3 ODST. 4 NAŘÍZENÍ

REGULOVANÉ ÚSEKY OZNAČENÉ MODROU BARVOU VE SMYSLU ČLÁNKU 3 ODST. 4 NAŘÍZENÍ



Vymezená oblast 3-02 a její regulované úseky
FORMÁT A3, MĚŘÍTKO 1 : 3 500

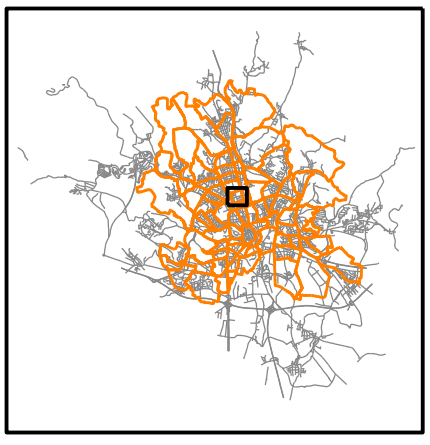

LEGENDA:

HRANICE VYMEZENÉ OBLASTI

X-YY — ČÍSLO VYMEZENÉ OBLASTI (X - ČÍSLO MĚSTSKÉ ČÁSTI, YY - ČÍSLO VYMEZENÉ OBLASTI V RÁMCI MĚSTSKÉ ČÁSTI)

Botanická — NÁZEV ULICE

REGULOVANÉ ÚSEKY OZNAČENÉ ČERVENOU BARVOU VE SMYSLU ČLÁNKU 3 ODST. 4 NAŘÍZENÍ

REGULOVANÉ ÚSEKY OZNAČENÉ ZELENOU BARVOU VE SMYSLU ČLÁNKU 3 ODST. 4 NAŘÍZENÍ

REGULOVANÉ ÚSEKY OZNAČENÉ MODROU BARVOU VE SMYSLU ČLÁNKU 3 ODST. 4 NAŘÍZENÍ



Vymezená oblast 3-03 a její regulované úseky
FORMÁT A3, MĚŘÍTKO 1 : 4 000

LEGENDA:

HRANICE VYMEZENÉ OBLASTI

X-YY — ČÍSLO VYMEZENÉ OBLASTI (X - ČÍSLO MĚSTSKÉ ČÁSTI, YY - ČÍSLO VYMEZENÉ OBLASTI V RÁMCI MĚSTSKÉ ČÁSTI)

Chodská — NÁZEV ULICE

REGULOVANÉ ÚSEKY OZNAČENÉ ČERVENOU BARVOU VE SMYSLU ČLÁNKU 3 ODST. 4 NAŘÍZENÍ

REGULOVANÉ ÚSEKY OZNAČENÉ ZELENOU BARVOU VE SMYSLU ČLÁNKU 3 ODST. 4 NAŘÍZENÍ

REGULOVANÉ ÚSEKY OZNAČENÉ MODROU BARVOU VE SMYSLU ČLÁNKU 3 ODST. 4 NAŘÍZENÍ



Vymezená oblast 3-04 a její regulované úseky
FORMÁT A3, MĚŘÍTKO 1 : 4 000

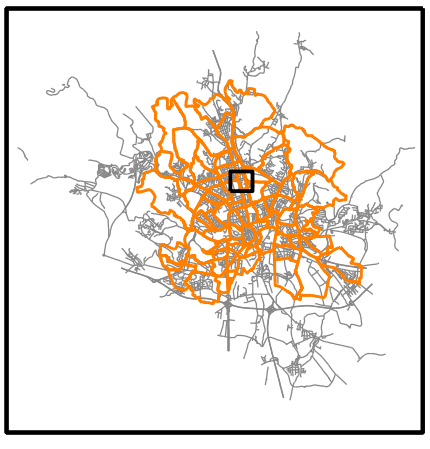

LEGENDA:

HRANICE VYMEZENÉ OBLASTI

X-YY — ČÍSLO VYMEZENÉ OBLASTI (X - ČÍSLO MĚSTSKÉ ČÁSTI, YY - ČÍSLO VYMEZENÉ OBLASTI V RÁMCI MĚSTSKÉ ČÁSTI)

Poděbradova — NÁZEV ULICE

REGULOVANÉ ÚSEKY OZNAČENÉ ČERVENOU BARVOU VE SMYSLU ČLÁNKU 3 ODST. 4 NAŘÍZENÍ

REGULOVANÉ ÚSEKY OZNAČENÉ ZELENOU BARVOU VE SMYSLU ČLÁNKU 3 ODST. 4 NAŘÍZENÍ

REGULOVANÉ ÚSEKY OZNAČENÉ MODROU BARVOU VE SMYSLU ČLÁNKU 3 ODST. 4 NAŘÍZENÍ



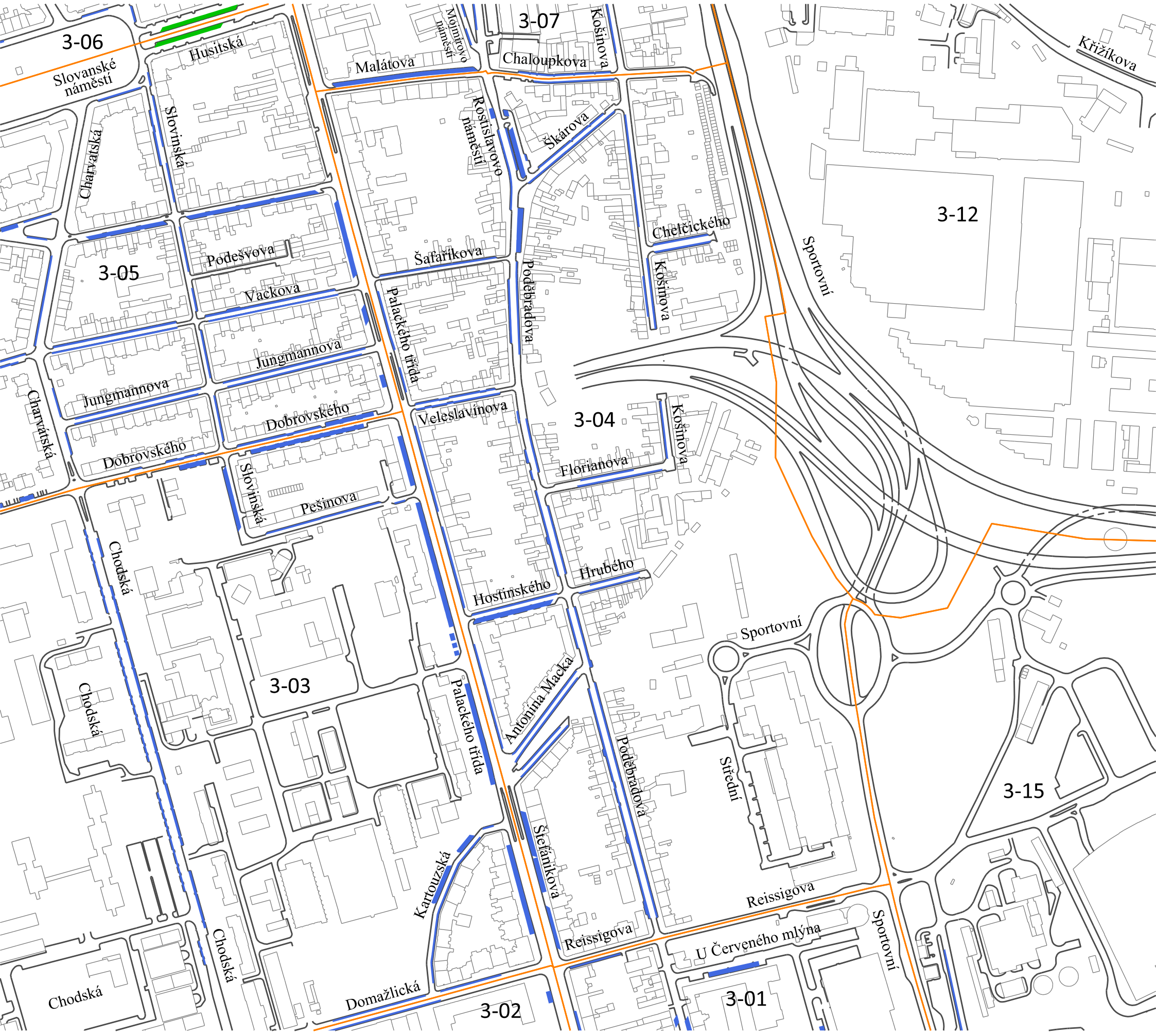

Vymezená oblast 3-05 a její regulované úseky
FORMÁT A3, MĚŘÍTKO 1 : 4 000

LEGENDA:

HRANICE VYMEZENÉ OBLASTI

X-YY — ČÍSLO VYMEZENÉ OBLASTI (X - ČÍSLO MĚSTSKÉ ČÁSTI, YY - ČÍSLO VYMEZENÉ OBLASTI V RÁMCI MĚSTSKÉ ČÁSTI)

Vackova — NÁZEV ULICE

REGULOVANÉ ÚSEKY OZNAČENÉ ČERVENOU BARVOU VE SMYSLU ČLÁNKU 3 ODST. 4 NAŘÍZENÍ

REGULOVANÉ ÚSEKY OZNAČENÉ ZELENOU BARVOU VE SMYSLU ČLÁNKU 3 ODST. 4 NAŘÍZENÍ

REGULOVANÉ ÚSEKY OZNAČENÉ MODROU BARVOU VE SMYSLU ČLÁNKU 3 ODST. 4 NAŘÍZENÍ



Vymezená oblast 3-06 a její regulované úseky
FORMÁT A3, MĚŘÍTKO 1 : 4 000

LEGENDA:

HRANICE VYMEZENÉ OBLASTI

X-YY — ČÍSLO VYMEZENÉ OBLASTI (X - ČÍSLO MĚSTSKÉ ČÁSTI, YY - ČÍSLO VYMEZENÉ OBLASTI V RÁMCI MĚSTSKÉ ČÁSTI)

Berkova — NÁZEV ULICE

REGULOVANÉ ÚSEKY OZNAČENÉ ČERVENOU BARVOU VE SMYSLU ČLÁNKU 3 ODST. 4 NAŘÍZENÍ

REGULOVANÉ ÚSEKY OZNAČENÉ ZELENOU BARVOU VE SMYSLU ČLÁNKU 3 ODST. 4 NAŘÍZENÍ

REGULOVANÉ ÚSEKY OZNAČENÉ MODROU BARVOU VE SMYSLU ČLÁNKU 3 ODST. 4 NAŘÍZENÍ



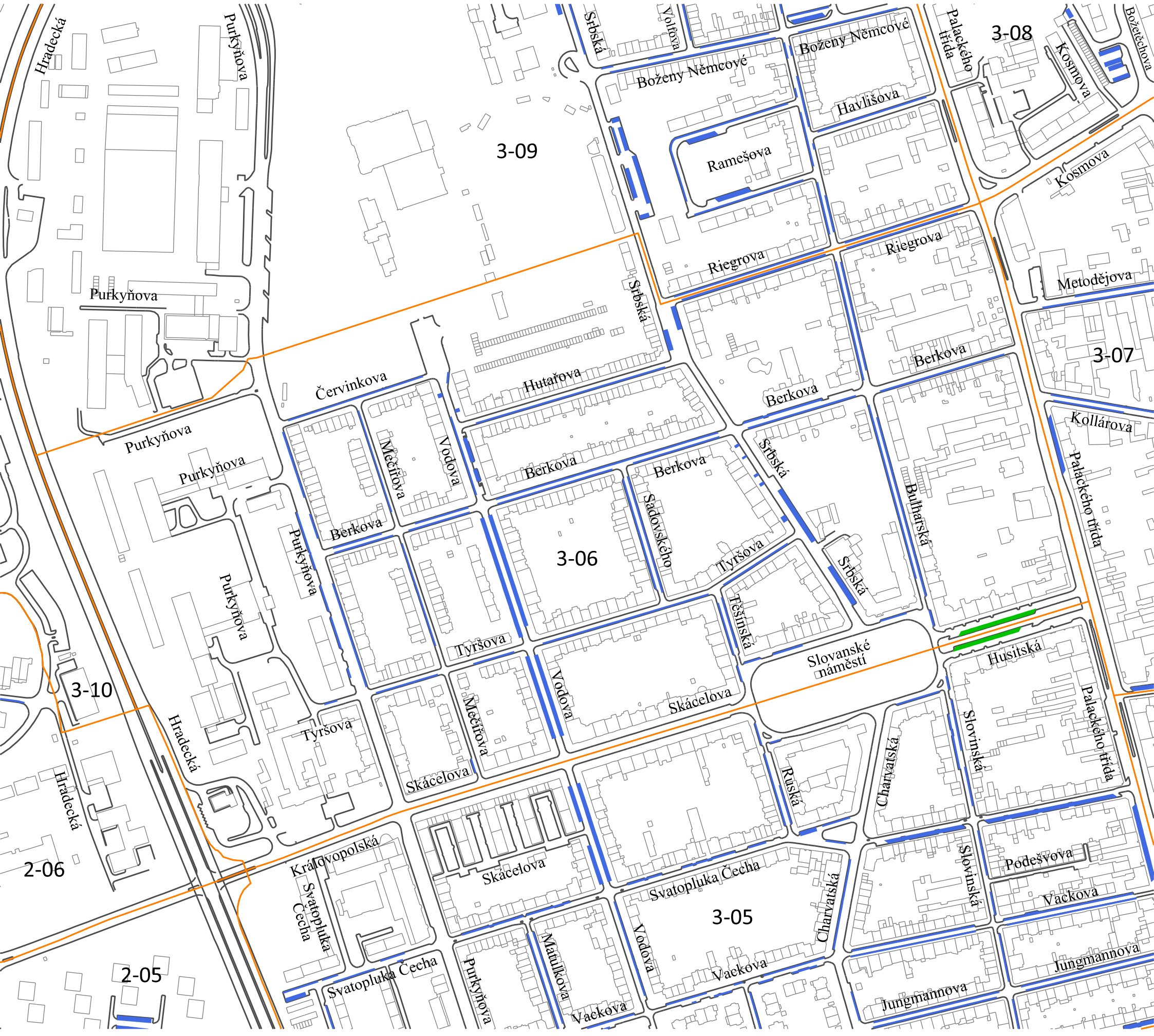

Vymezená oblast 3-07 a její regulované úseky
FORMÁT A3, MĚŘÍTKO 1 : 3 500

LEGENDA:

HRANICE VYMEZENÉ OBLASTI

X-YY — ČÍSLO VYMEZENÉ OBLASTI (X - ČÍSLO MĚSTSKÉ ČÁSTI, YY - ČÍSLO VYMEZENÉ OBLASTI V RÁMCI MĚSTSKÉ ČÁSTI)

Mojmírovo náměstí — NÁZEV ULICE

REGULOVANÉ ÚSEKY OZNAČENÉ ČERVENOU BARVOU VE SMYSLU ČLÁNKU 3 ODST. 4 NAŘÍZENÍ

REGULOVANÉ ÚSEKY OZNAČENÉ ZELENOU BARVOU VE SMYSLU ČLÁNKU 3 ODST. 4 NAŘÍZENÍ

REGULOVANÉ ÚSEKY OZNAČENÉ MODROU BARVOU VE SMYSLU ČLÁNKU 3 ODST. 4 NAŘÍZENÍ



Vymezená oblast 3-08 a její regulované úseky
FORMÁT A3, MĚŘÍTKO 1 : 3 500

LEGENDA:

HRANICE VYMEZENÉ OBLASTI

X-YY — ČÍSLO VYMEZENÉ OBLASTI (X - ČÍSLO MĚSTSKÉ ČÁSTI, YY - ČÍSLO VYMEZENÉ OBLASTI V RÁMCI MĚSTSKÉ ČÁSTI)

Dalimilova — NÁZEV ULICE

REGULOVANÉ ÚSEKY OZNAČENÉ ČERVENOU BARVOU VE SMYSLU ČLÁNKU 3 ODST. 4 NAŘÍZENÍ

REGULOVANÉ ÚSEKY OZNAČENÉ ZELENOU BARVOU VE SMYSLU ČLÁNKU 3 ODST. 4 NAŘÍZENÍ

REGULOVANÉ ÚSEKY OZNAČENÉ MODROU BARVOU VE SMYSLU ČLÁNKU 3 ODST. 4 NAŘÍZENÍ



Vymezená oblast 3-09 a její regulované úseky
FORMÁT A3, MĚŘÍTKO 1 : 4 000

LEGENDA:

HRANICE VYMEZENÉ OBLASTI

X-YY — ČÍSLO VYMEZENÉ OBLASTI (X - ČÍSLO MĚSTSKÉ ČÁSTI, YY - ČÍSLO VYMEZENÉ OBLASTI V RÁMCI MĚSTSKÉ ČÁSTI)

Herčíkova — NÁZEV ULICE

REGULOVANÉ ÚSEKY OZNAČENÉ ČERVENOU BARVOU VE SMYSLU ČLÁNKU 3 ODST. 4 NAŘÍZENÍ

REGULOVANÉ ÚSEKY OZNAČENÉ ZELENOU BARVOU VE SMYSLU ČLÁNKU 3 ODST. 4 NAŘÍZENÍ

REGULOVANÉ ÚSEKY OZNAČENÉ MODROU BARVOU VE SMYSLU ČLÁNKU 3 ODST. 4 NAŘÍZENÍ



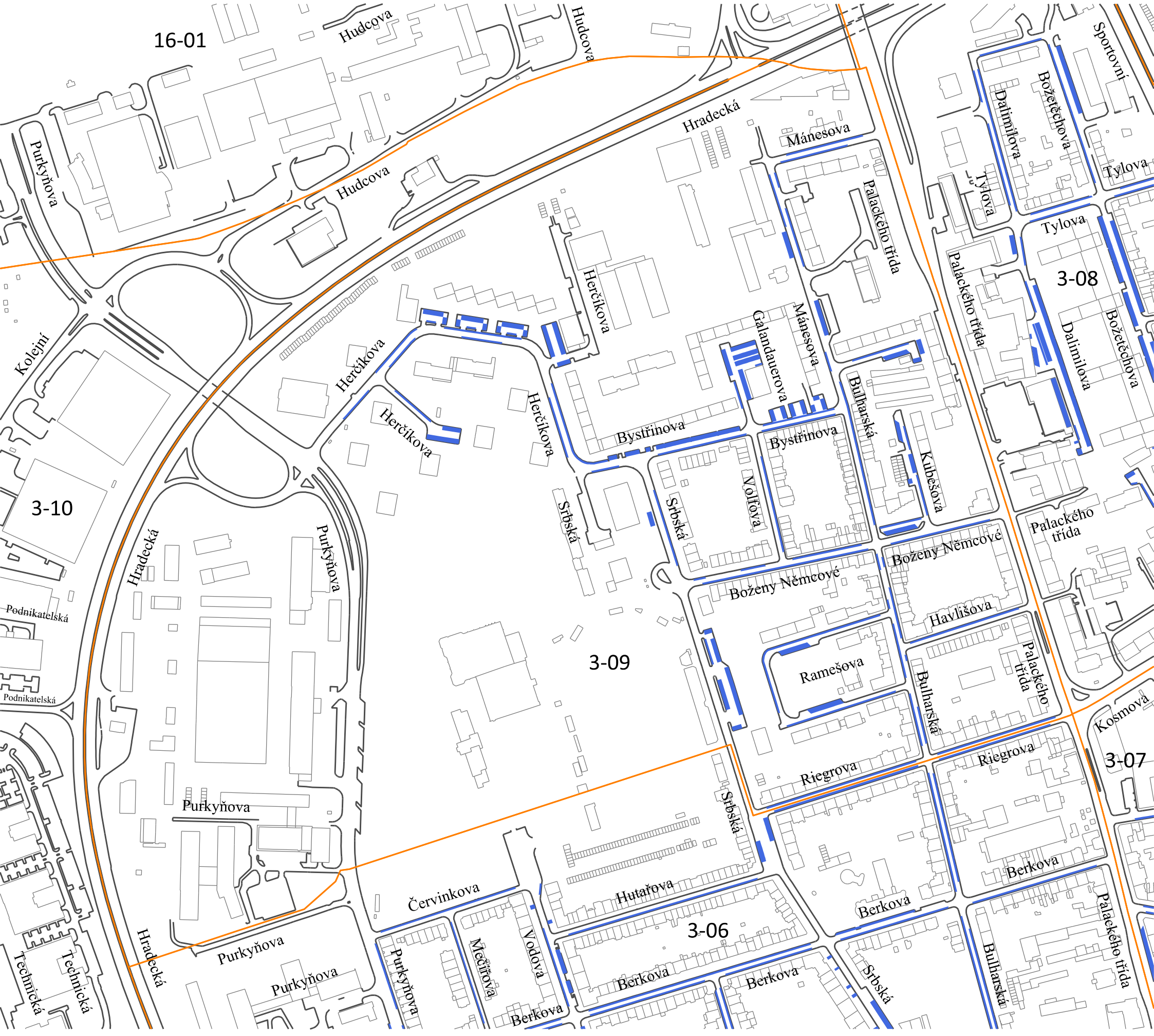

Vymezená oblast 3-10 a její regulované úseky
FORMÁT A3, MĚŘÍTKO 1 : 8 000

LEGENDA:

HRANICE VYMEZENÉ OBLASTI

X-YY — ČÍSLO VYMEZENÉ OBLASTI (X - ČÍSLO MĚSTSKÉ ČÁSTI, YY - ČÍSLO VYMEZENÉ OBLASTI V RÁMCI MĚSTSKÉ ČÁSTI)

Kolejní — NÁZEV ULICE

REGULOVANÉ ÚSEKY OZNAČENÉ ČERVENOU BARVOU VE SMYSLU ČLÁNKU 3 ODST. 4 NAŘÍZENÍ

REGULOVANÉ ÚSEKY OZNAČENÉ ZELENOU BARVOU VE SMYSLU ČLÁNKU 3 ODST. 4 NAŘÍZENÍ

REGULOVANÉ ÚSEKY OZNAČENÉ MODROU BARVOU VE SMYSLU ČLÁNKU 3 ODST. 4 NAŘÍZENÍ



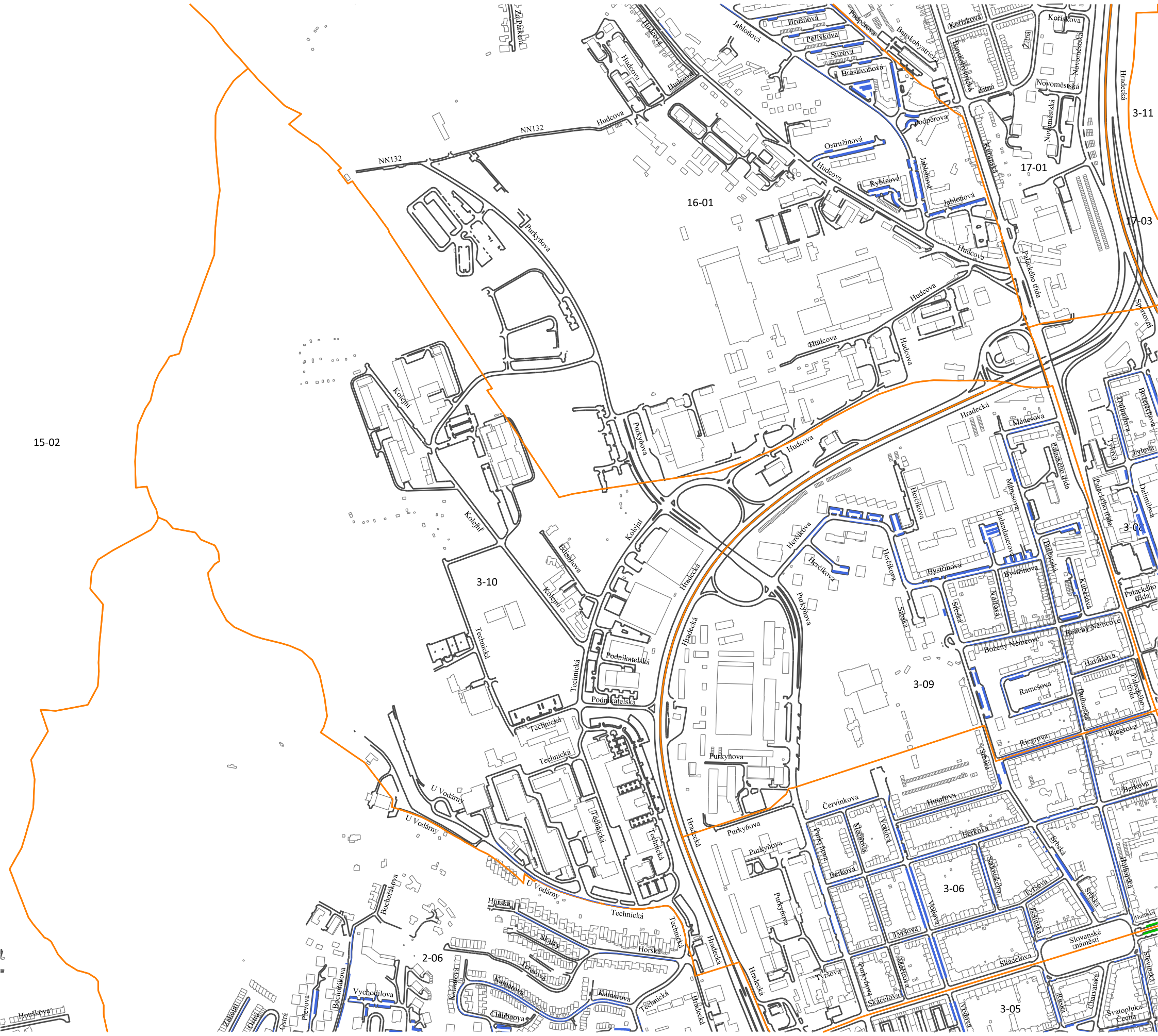

Vymezená oblast 3-11 a její regulované úseky
FORMÁT A3, MĚŘÍTKO 1 : 10 000

LEGENDA:

HRANICE VYMEZENÉ OBLASTI

X-YY — ČÍSLO VYMEZENÉ OBLASTI (X - ČÍSLO MĚSTSKÉ ČÁSTI, YY - ČÍSLO VYMEZENÉ OBLASTI V RÁMCI MĚSTSKÉ ČÁSTI)

Kociánka — NÁZEV ULICE

REGULOVANÉ ÚSEKY OZNAČENÉ ČERVENOU BARVOU VE SMYSLU ČLÁNKU 3 ODST. 4 NAŘÍZENÍ

REGULOVANÉ ÚSEKY OZNAČENÉ ZELENOU BARVOU VE SMYSLU ČLÁNKU 3 ODST. 4 NAŘÍZENÍ

REGULOVANÉ ÚSEKY OZNAČENÉ MODROU BARVOU VE SMYSLU ČLÁNKU 3 ODST. 4 NAŘÍZENÍ



17-03

18-03

17-01

3-11

3-08

3-09

3-06

3-07

3-12

3-05

4-07

Hradecká
Novoměstská
Podhájí
Kociánka
Soběslavova
Pod Kamnem
Zábělíchova
Panská lícha
Dusíkova
Hamerlaky
Sportovní
Palackého třída
Tylova
Dalimilova
Bozděchova
Kosmova
Mečodějova
Křížkova
Kollárova
Myslinova
Pešková
Gustava Broma
Psotova
Mlýny Pigatové
Kožíkova
Firkušného
Kyselkova
Moskulykova
Kunta Kryla
Jarmily Kuřandové
Kepákova
Kompostova
Menšíkova
Zajíčí hora
Křivého
Mojžíšova
Černíkova
Hegerova
Žeb
Loosova
Jurkovičova
Okružní
Haškova
Brechtova
Majdalenky
Ibsenova
Milénova
Vaculíkova
Tillova
Brožíkova
Slavíčkova
Nejedlého
Blažkova
Ježkova
Šrámkova
Arbesova
Trnkova
Hrozinkova
Hlohová
Kulíkova
Čekankova
Dřínová
Kostelová
Drbohlavova
Fiškalova
Dřevěná
Hutná
Hrušková
Malátova
Chaloupkova
Bezručova
Dalimilova
Tylova
Palackého třída
Kosmova
Havlíčkova
Růžová
Mečodějova
Herkova
Kollárova
Křížkova
Sportovní
Myslinova
Kociánka
Křížkova
Křivého
Menšíkova
Kepákova
Kompostova
Kunta Kryla
Jarmily Kuřandové
Moskulykova
Kyselkova
Firkušného
Gustava Broma
Kožíkova
Mlýny Pigatové
Psotova
Pešková

Vymezená oblast 3-12 a její regulované úseky
FORMÁT A3, MĚŘÍTKO 1 : 6 000

LEGENDA:

——	HRANICE VYMEZENÉ OBLASTI
X-YY	ČÍSLO VYMEZENÉ OBLASTI (X - ČÍSLO MĚSTSKÉ ČÁSTI, YY - ČÍSLO VYMEZENÉ OBLASTI V RÁMCI MĚSTSKÉ ČÁSTI)
Křižíkova	NÁZEV ULICE
	REGULOVANÉ ÚSEKY OZNAČENÉ ČERVENOU BARVOU VE SMYSLU ČLÁNKU 3 ODST. 4 NAŘÍZENÍ
	REGULOVANÉ ÚSEKY OZNAČENÉ ZELENOU BARVOU VE SMYSLU ČLÁNKU 3 ODST. 4 NAŘÍZENÍ
	REGULOVANÉ ÚSEKY OZNAČENÉ MODROU BARVOU VE SMYSLU ČLÁNKU 3 ODST. 4 NAŘÍZENÍ



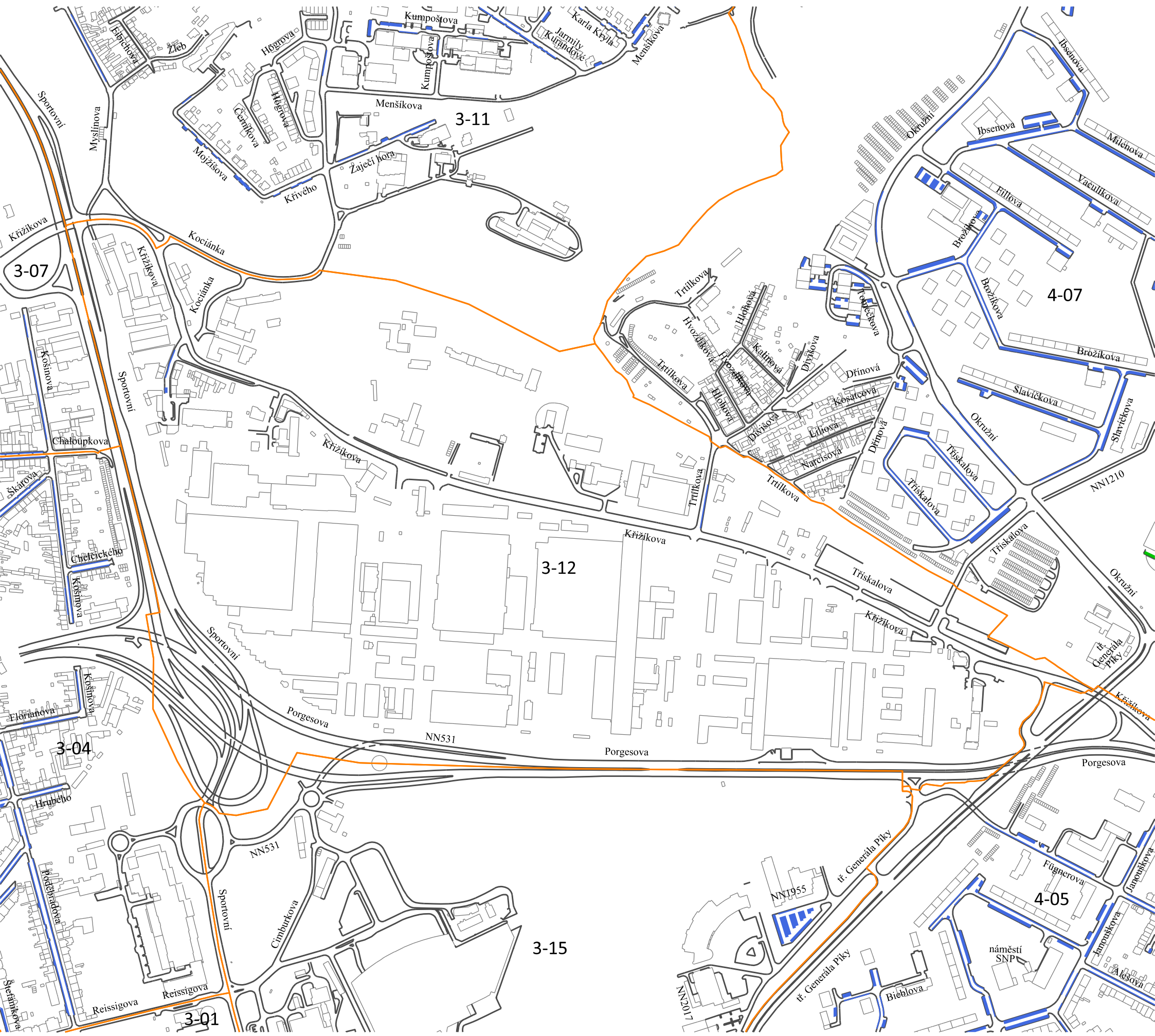

Vymezená oblast 3-15 a její regulované úseky
FORMÁT A3, MĚŘÍTKO 1 : 5 000

LEGENDA:

HRANICE VYMEZENÉ OBLASTI

X-YY — ČÍSLO VYMEZENÉ OBLASTI (X - ČÍSLO MĚSTSKÉ ČÁSTI, YY - ČÍSLO VYMEZENÉ OBLASTI V RÁMCI MĚSTSKÉ ČÁSTI)

Cimburkova — NÁZEV ULICE

REGULOVANÉ ÚSEKY OZNAČENÉ ČERVENOU BARVOU VE SMYSLU ČLÁNKU 3 ODST. 4 NAŘÍZENÍ

REGULOVANÉ ÚSEKY OZNAČENÉ ZELENOU BARVOU VE SMYSLU ČLÁNKU 3 ODST. 4 NAŘÍZENÍ

REGULOVANÉ ÚSEKY OZNAČENÉ MODROU BARVOU VE SMYSLU ČLÁNKU 3 ODST. 4 NAŘÍZENÍ



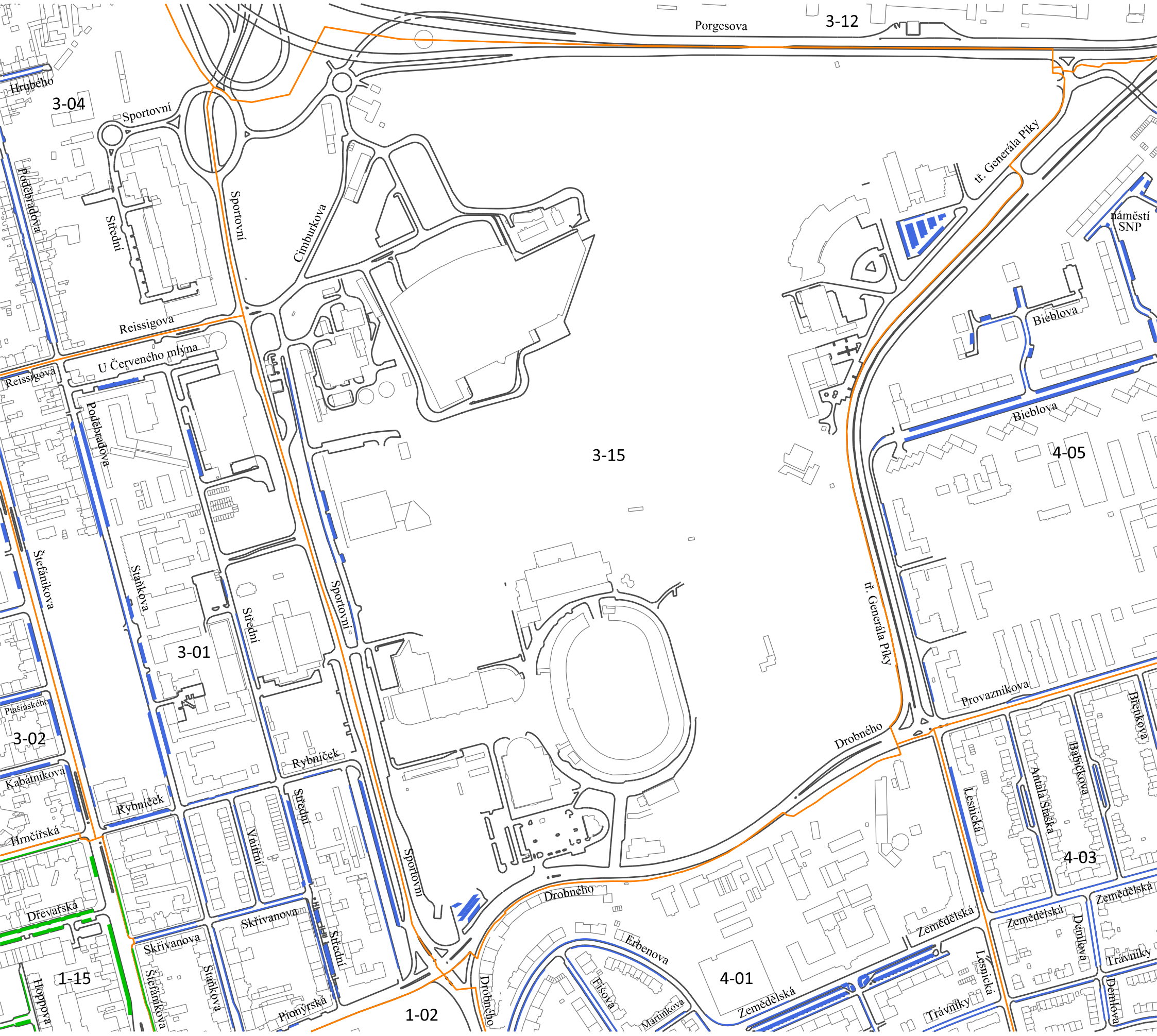

Vymezená oblast 4-01 a její regulované úseky
FORMÁT A3, MĚŘÍTKO 1 : 5 000

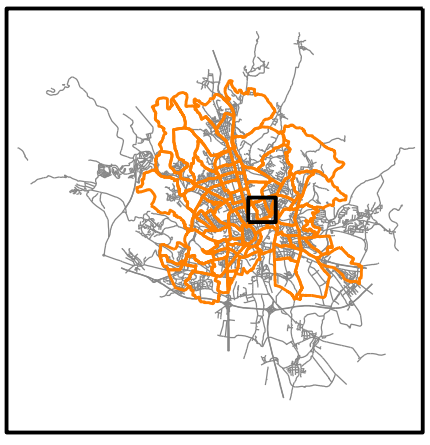

LEGENDA:

HRANICE VYMEZENÉ OBLASTI

X-YY — ČÍSLO VYMEZENÉ OBLASTI (X - ČÍSLO MĚSTSKÉ ČÁSTI, YY - ČÍSLO VYMEZENÉ OBLASTI V RÁMCI MĚSTSKÉ ČÁSTI)

Erbenova — NÁZEV ULICE

REGULOVANÉ ÚSEKY OZNAČENÉ ČERVENOU BARVOU VE SMYSLU ČLÁNKU 3 ODST. 4 NAŘÍZENÍ

REGULOVANÉ ÚSEKY OZNAČENÉ ZELENOU BARVOU VE SMYSLU ČLÁNKU 3 ODST. 4 NAŘÍZENÍ

REGULOVANÉ ÚSEKY OZNAČENÉ MODROU BARVOU VE SMYSLU ČLÁNKU 3 ODST. 4 NAŘÍZENÍ



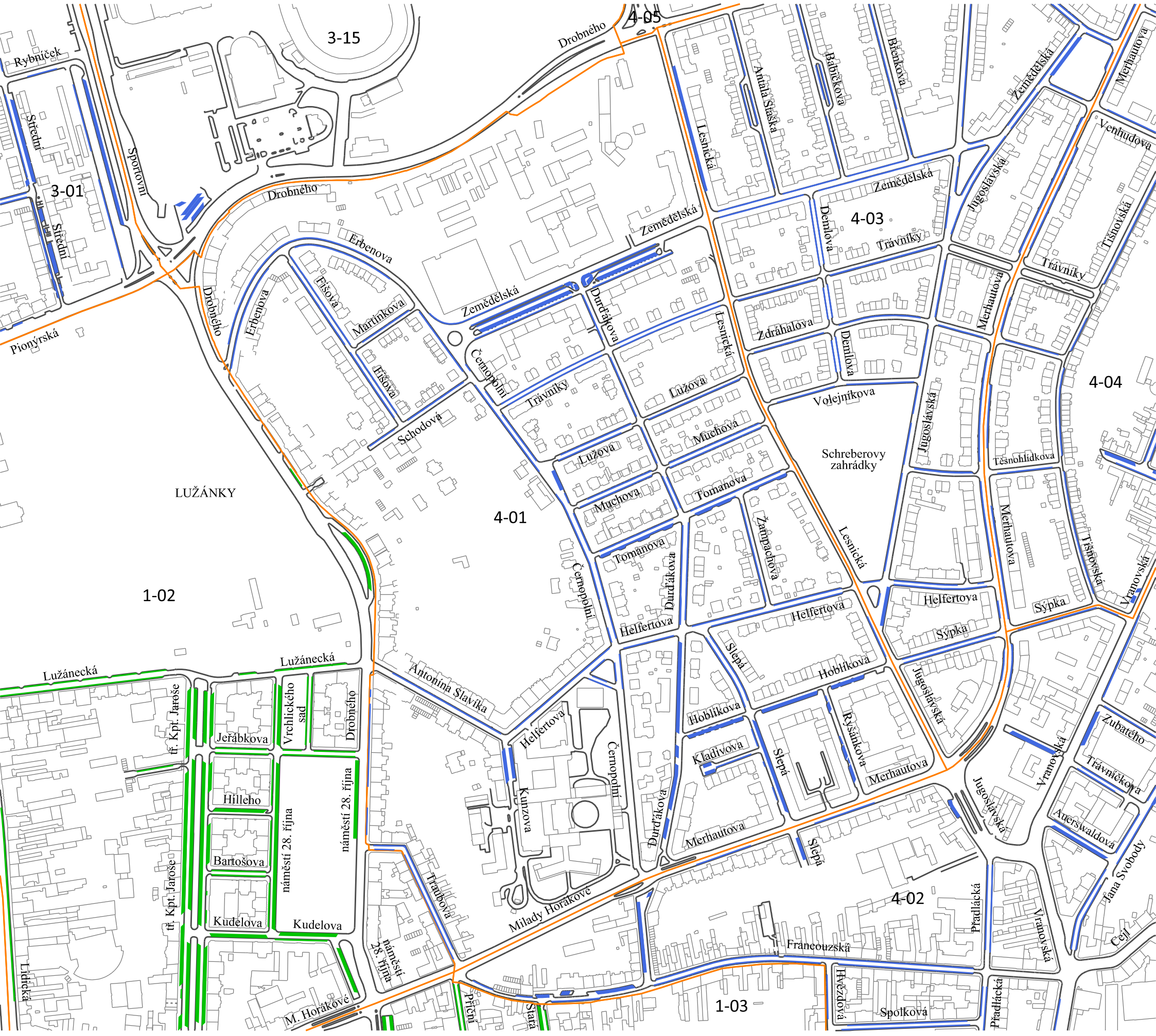

Vymezená oblast 4-02 a její regulované úseky
FORMÁT A3, MĚŘÍTKO 1 : 4 000

LEGENDA:

HRANICE VYMEZENÉ OBLASTI

X-YY — ČÍSLO VYMEZENÉ OBLASTI (X - ČÍSLO MĚSTSKÉ ČÁSTI, YY - ČÍSLO VYMEZENÉ OBLASTI V RÁMCI MĚSTSKÉ ČÁSTI)

Francouzská — NÁZEV ULICE

REGULOVANÉ ÚSEKY OZNAČENÉ ČERVENOU BARVOU VE SMYSLU ČLÁNKU 3 ODST. 4 NAŘÍZENÍ

REGULOVANÉ ÚSEKY OZNAČENÉ ZELENOU BARVOU VE SMYSLU ČLÁNKU 3 ODST. 4 NAŘÍZENÍ

REGULOVANÉ ÚSEKY OZNAČENÉ MODROU BARVOU VE SMYSLU ČLÁNKU 3 ODST. 4 NAŘÍZENÍ



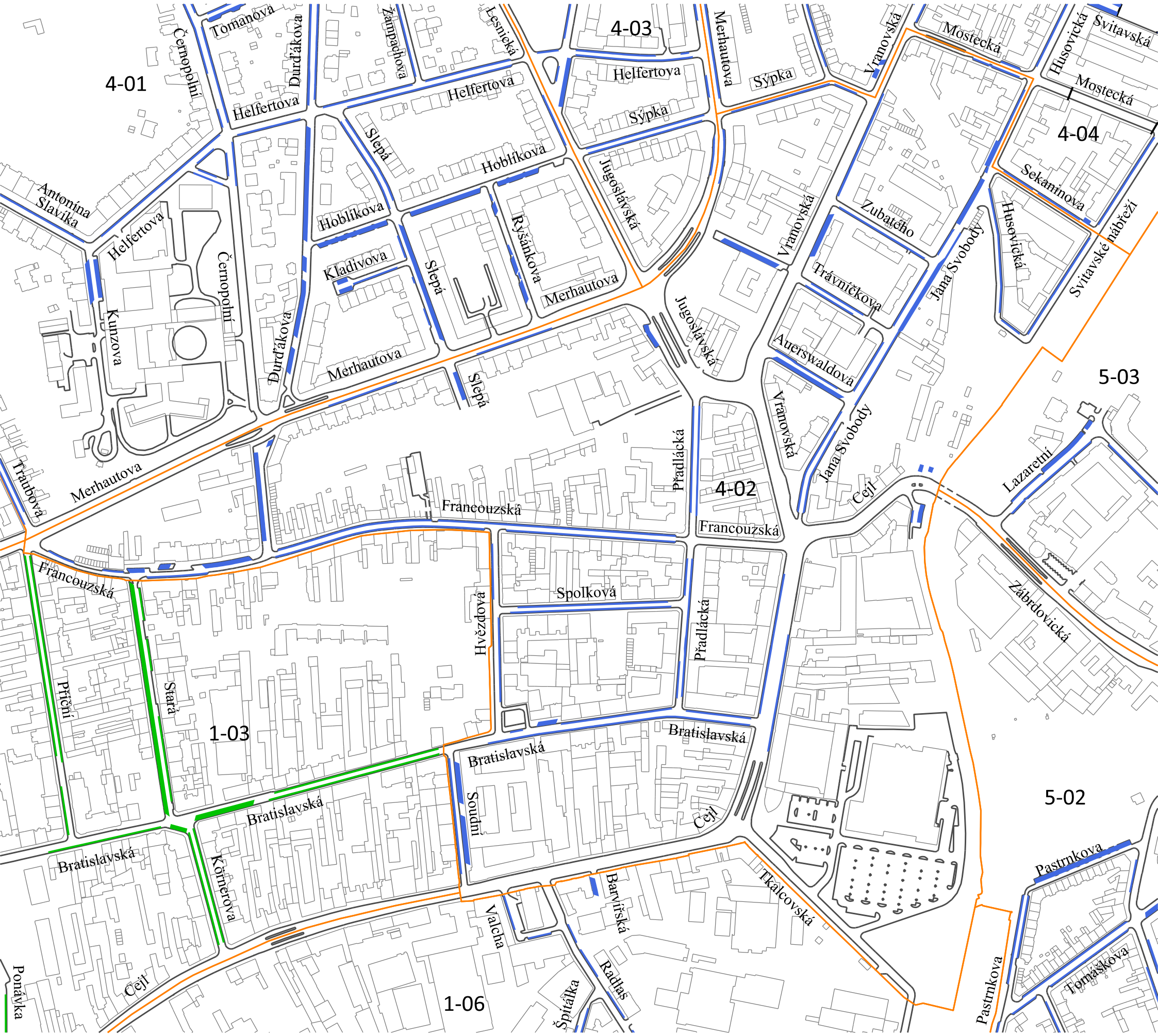

Vymezená oblast 4-03 a její regulované úseky
FORMÁT A3, MĚŘÍTKO 1 : 4 500

LEGENDA:

HRANICE VYMEZENÉ OBLASTI

X-YY — ČÍSLO VYMEZENÉ OBLASTI (X - ČÍSLO MĚSTSKÉ ČÁSTI, YY - ČÍSLO VYMEZENÉ OBLASTI V RÁMCI MĚSTSKÉ ČÁSTI)

Jugoslávská — NÁZEV ULICE

REGULOVANÉ ÚSEKY OZNAČENÉ ČERVENOU BARVOU VE SMYSLU ČLÁNKU 3 ODST. 4 NAŘÍZENÍ

REGULOVANÉ ÚSEKY OZNAČENÉ ZELENOU BARVOU VE SMYSLU ČLÁNKU 3 ODST. 4 NAŘÍZENÍ

REGULOVANÉ ÚSEKY OZNAČENÉ MODROU BARVOU VE SMYSLU ČLÁNKU 3 ODST. 4 NAŘÍZENÍ



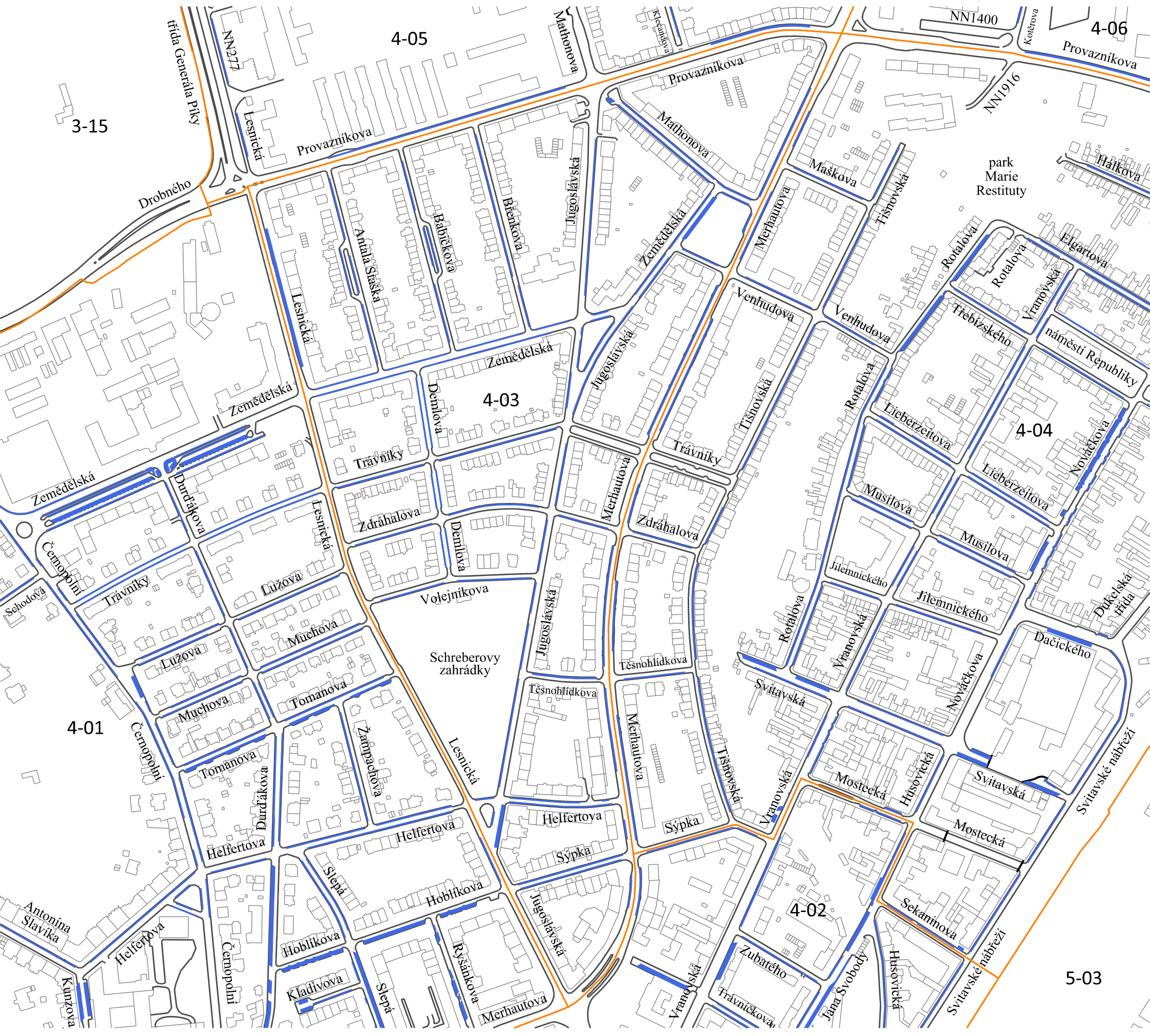

Vymezená oblast 4-04 a její regulované úseky
FORMÁT A3, MĚŘÍTKO 1 : 4 500

LEGENDA:

HRANICE VYMEZENÉ OBLASTI

X-YY — ČÍSLO VYMEZENÉ OBLASTI (X - ČÍSLO MĚSTSKÉ ČÁSTI, YY - ČÍSLO VYMEZENÉ OBLASTI V RÁMCI MĚSTSKÉ ČÁSTI)

Dukelská třída — NÁZEV ULICE

REGULOVANÉ ÚSEKY OZNAČENÉ ČERVENOU BARVOU VE SMYSLU ČLÁNKU 3 ODST. 4 NAŘÍZENÍ

REGULOVANÉ ÚSEKY OZNAČENÉ ZELENOU BARVOU VE SMYSLU ČLÁNKU 3 ODST. 4 NAŘÍZENÍ

REGULOVANÉ ÚSEKY OZNAČENÉ MODROU BARVOU VE SMYSLU ČLÁNKU 3 ODST. 4 NAŘÍZENÍ



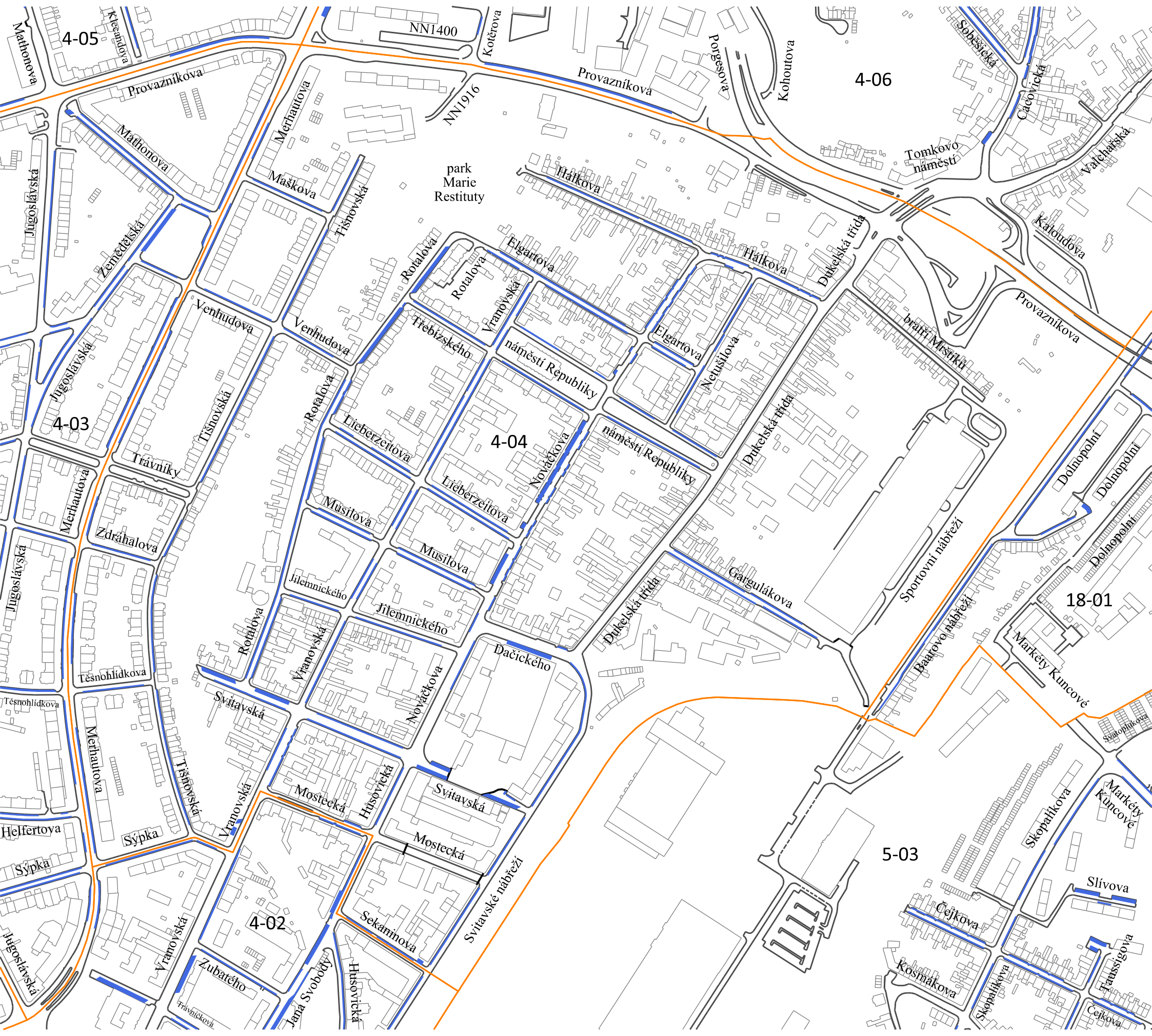

Vymezená oblast 4-05 a její regulované úseky
FORMÁT A3, MĚŘÍTKO 1 : 4 500

LEGENDA:

HRANICE VYMEZENÉ OBLASTI

X-YY — ČÍSLO VYMEZENÉ OBLASTI (X - ČÍSLO MĚSTSKÉ ČÁSTI, YY - ČÍSLO VYMEZENÉ OBLASTI V RÁMCI MĚSTSKÉ ČÁSTI)

náměstí SNP — NÁZEV ULICE

REGULOVANÉ ÚSEKY OZNAČENÉ ČERVENOU BARVOU VE SMYSLU ČLÁNKU 3 ODST. 4 NAŘÍZENÍ

REGULOVANÉ ÚSEKY OZNAČENÉ ZELENOU BARVOU VE SMYSLU ČLÁNKU 3 ODST. 4 NAŘÍZENÍ

REGULOVANÉ ÚSEKY OZNAČENÉ MODROU BARVOU VE SMYSLU ČLÁNKU 3 ODST. 4 NAŘÍZENÍ



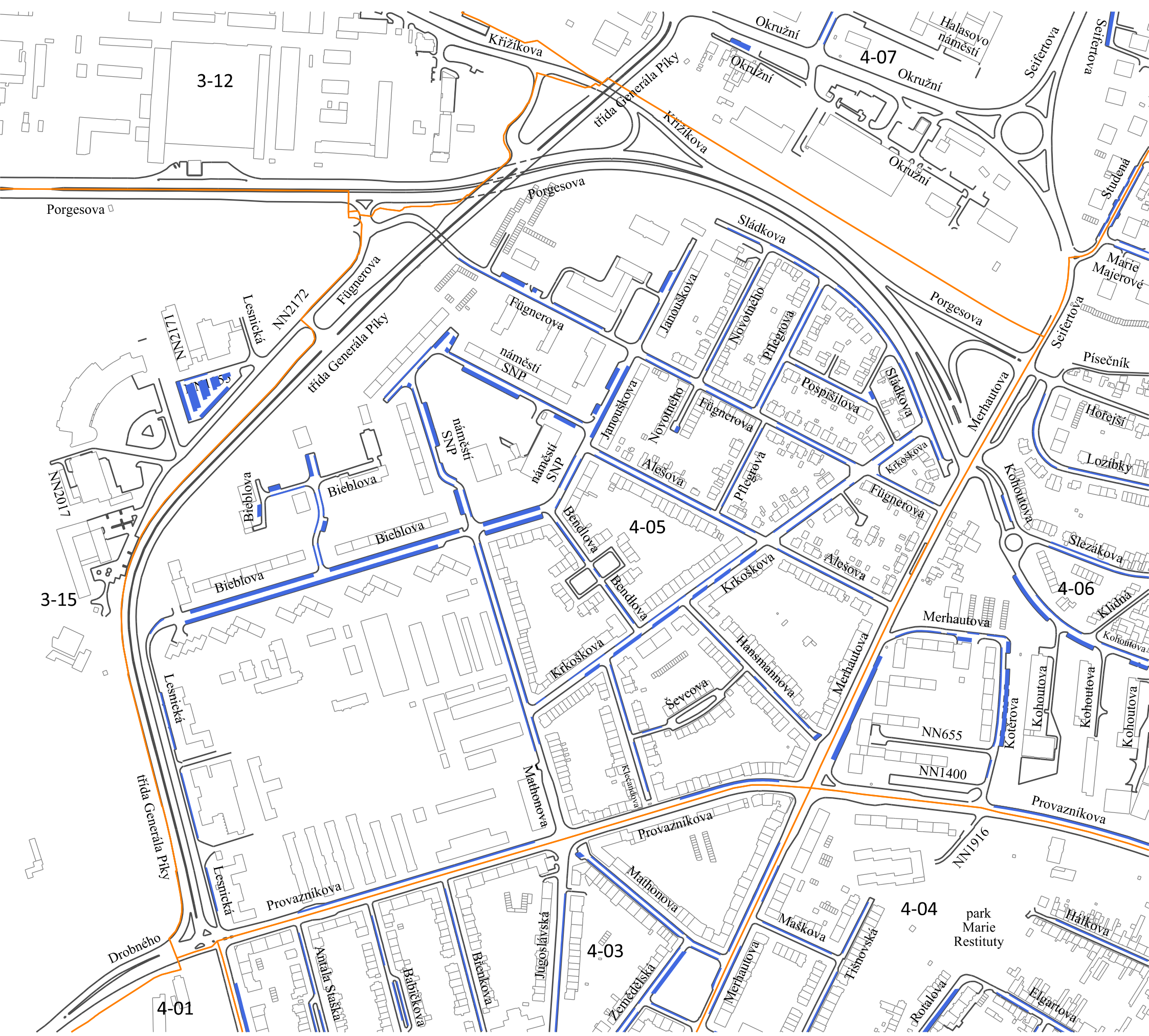

Vymezená oblast 4-06 a její regulované úseky
FORMÁT A3, MĚŘÍTKO 1 : 6 000

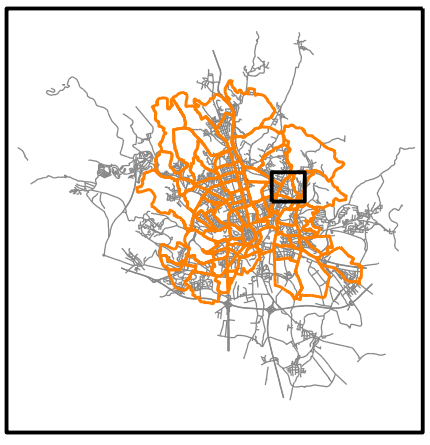

LEGENDA:

HRANICE VYMEZENÉ OBLASTI

X-YY — ČÍSLO VYMEZENÉ OBLASTI (X - ČÍSLO MĚSTSKÉ ČÁSTI, YY - ČÍSLO VYMEZENÉ OBLASTI V RÁMCI MĚSTSKÉ ČÁSTI)

Soběšická — NÁZEV ULICE

REGULOVANÉ ÚSEKY OZNAČENÉ ČERVENOU BARVOU VE SMYSLU ČLÁNKU 3 ODST. 4 NAŘÍZENÍ

REGULOVANÉ ÚSEKY OZNAČENÉ ZELENOU BARVOU VE SMYSLU ČLÁNKU 3 ODST. 4 NAŘÍZENÍ

REGULOVANÉ ÚSEKY OZNAČENÉ MODROU BARVOU VE SMYSLU ČLÁNKU 3 ODST. 4 NAŘÍZENÍ



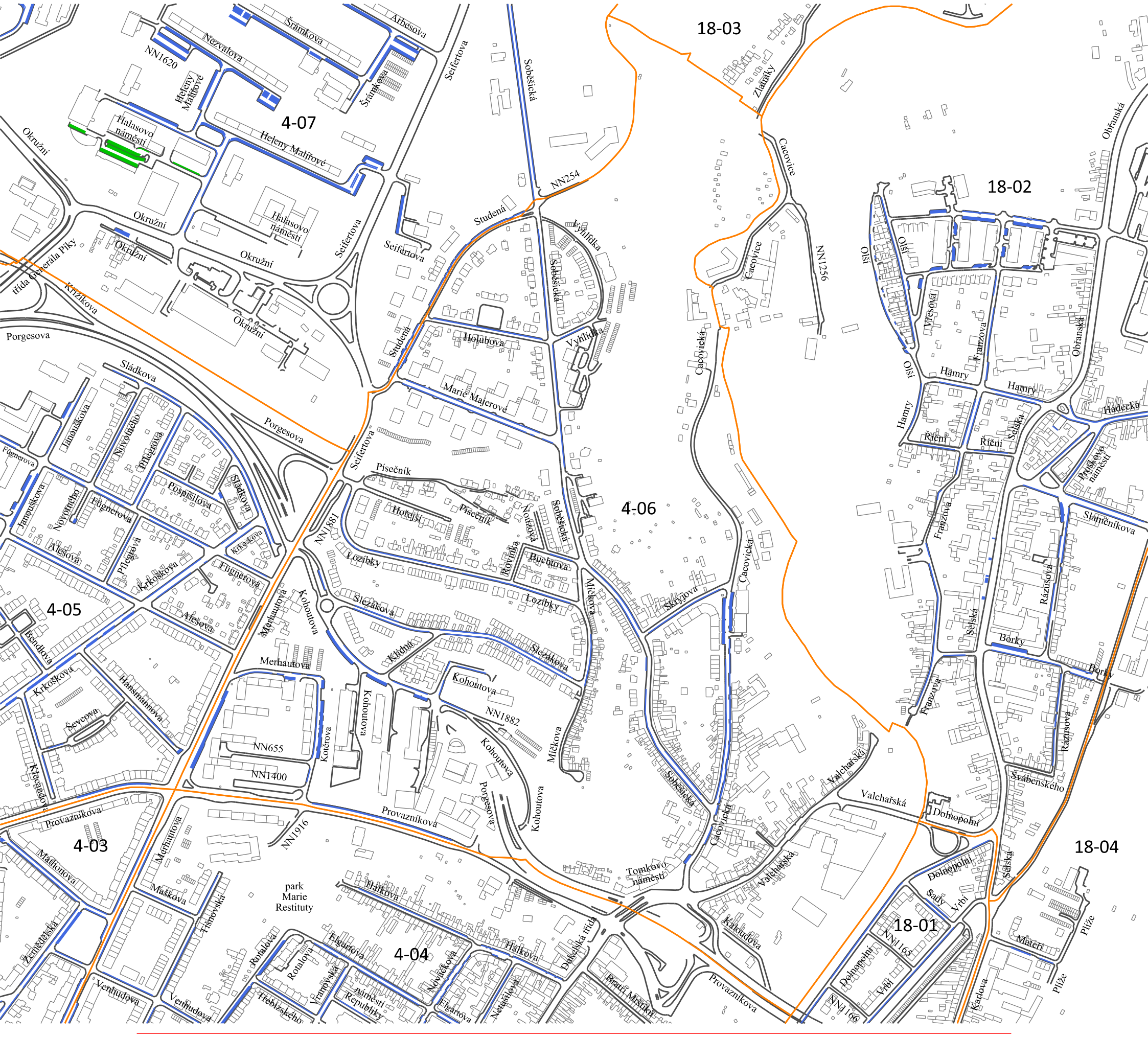

Vymezená oblast 4-07 a její regulované úseky
FORMÁT A3, MĚŘÍTKO 1 : 9 000

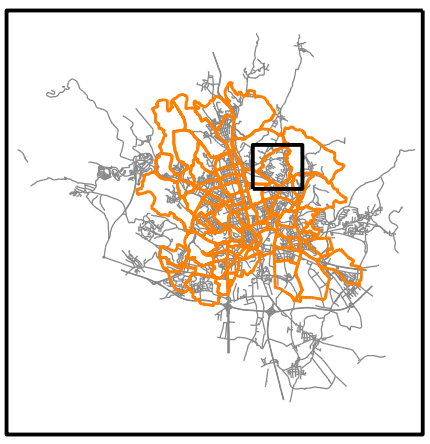

LEGENDA:

——	HRANICE VYMEZENÉ OBLASTI
X-YY	ČÍSLO VYMEZENÉ OBLASTI (X - ČÍSLO MĚSTSKÉ ČÁSTI, YY - ČÍSLO VYMEZENÉ OBLASTI V RÁMCI MĚSTSKÉ ČÁSTI)
Okružní	NÁZEV ULICE
	REGULOVANÉ ÚSEKY OZNAČENÉ ČERVENOU BARVOU VE SMYSLU ČLÁNKU 3 ODST. 4 NAŘÍZENÍ
	REGULOVANÉ ÚSEKY OZNAČENÉ ZELENOU BARVOU VE SMYSLU ČLÁNKU 3 ODST. 4 NAŘÍZENÍ
	REGULOVANÉ ÚSEKY OZNAČENÉ MODROU BARVOU VE SMYSLU ČLÁNKU 3 ODST. 4 NAŘÍZENÍ



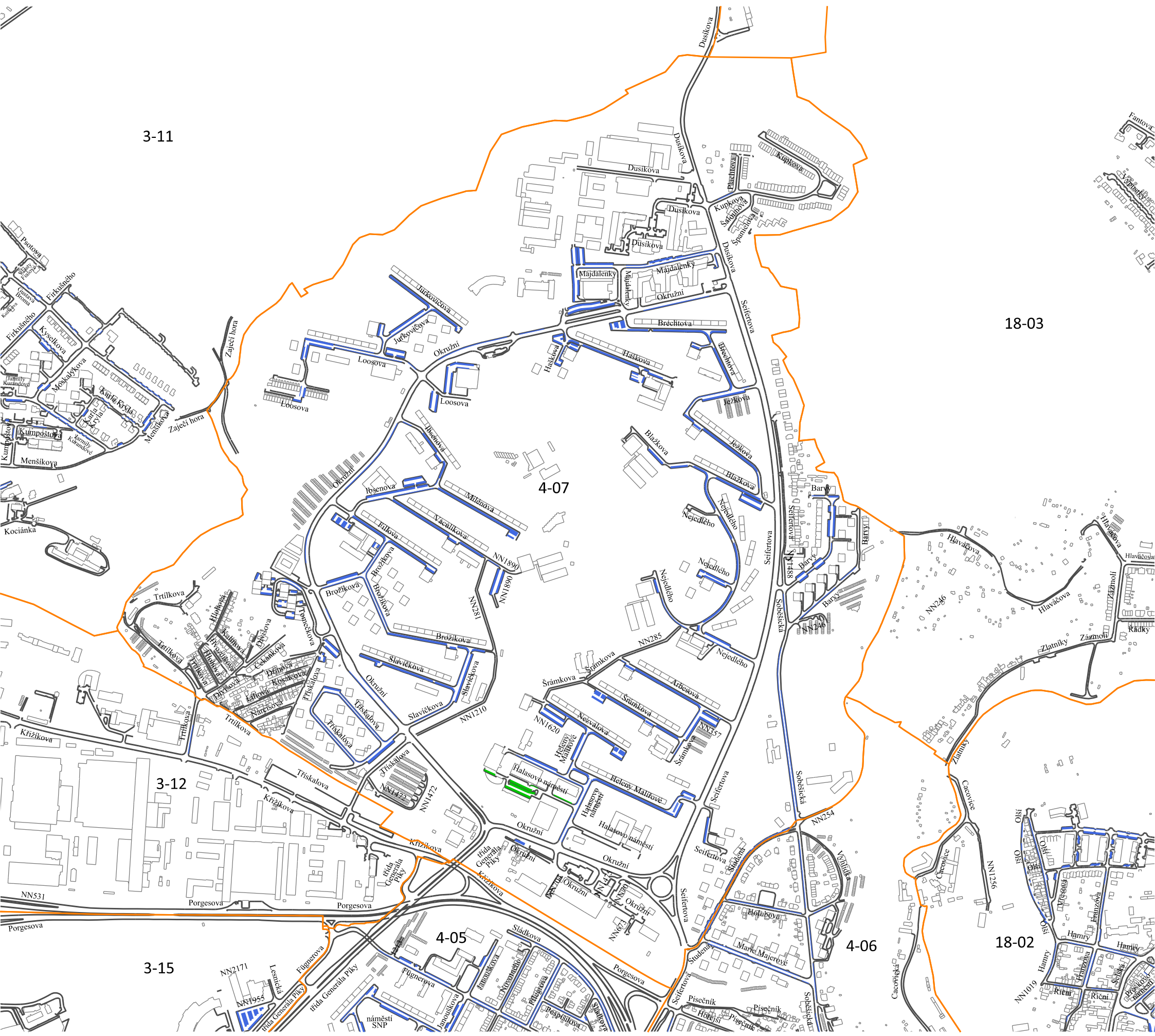

Vymezená oblast 5-01 a její regulované úseky
FORMÁT A3, MĚŘÍTKO 1 : 4 000

LEGENDA:

HRANICE VYMEZENÉ OBLASTI

X-YY — ČÍSLO VYMEZENÉ OBLASTI (X - ČÍSLO MĚSTSKÉ ČÁSTI, YY - ČÍSLO VYMEZENÉ OBLASTI V RÁMCI MĚSTSKÉ ČÁSTI)

Slevačská — NÁZEV ULICE

REGULOVANÉ ÚSEKY OZNAČENÉ ČERVENOU BARVOU VE SMYSLU ČLÁNKU 3 ODST. 4 NAŘÍZENÍ

REGULOVANÉ ÚSEKY OZNAČENÉ ZELENOU BARVOU VE SMYSLU ČLÁNKU 3 ODST. 4 NAŘÍZENÍ

REGULOVANÉ ÚSEKY OZNAČENÉ MODROU BARVOU VE SMYSLU ČLÁNKU 3 ODST. 4 NAŘÍZENÍ



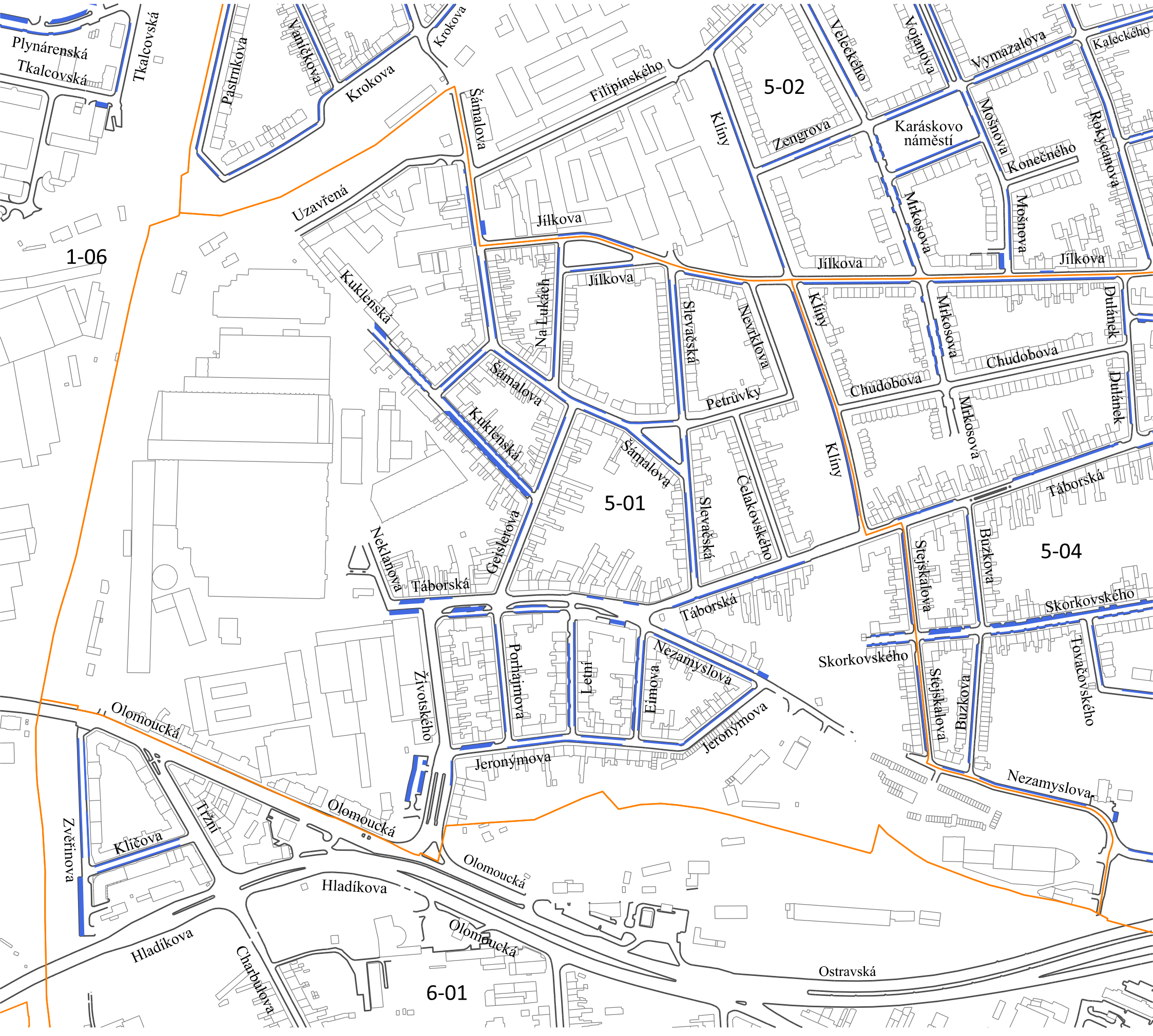

Vymezená oblast 5-02 a její regulované úseky
FORMÁT A3, MĚŘÍTKO 1 : 4 500

LEGENDA:

HRANICE VYMEZENÉ OBLASTI

X-YY — ČÍSLO VYMEZENÉ OBLASTI (X - ČÍSLO MĚSTSKÉ ČÁSTI, YY - ČÍSLO VYMEZENÉ OBLASTI V RÁMCI MĚSTSKÉ ČÁSTI)

Rokycanova — NÁZEV ULICE

REGULOVANÉ ÚSEKY OZNAČENÉ ČERVENOU BARVOU VE SMYSLU ČLÁNKU 3 ODST. 4 NAŘÍZENÍ

REGULOVANÉ ÚSEKY OZNAČENÉ ZELENOU BARVOU VE SMYSLU ČLÁNKU 3 ODST. 4 NAŘÍZENÍ

REGULOVANÉ ÚSEKY OZNAČENÉ MODROU BARVOU VE SMYSLU ČLÁNKU 3 ODST. 4 NAŘÍZENÍ



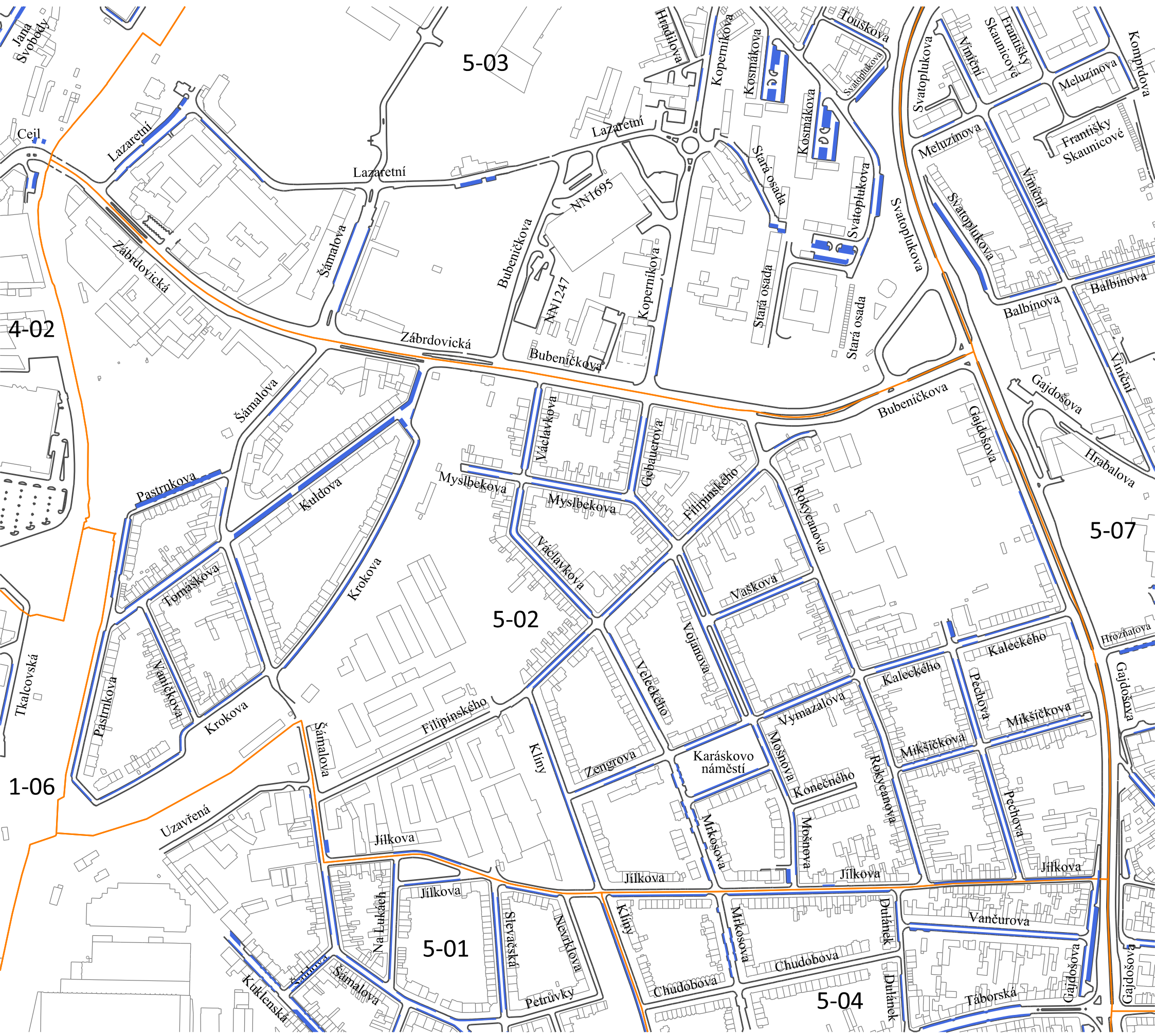

Vymezená oblast 5-03 a její regulované úseky
FORMÁT A3, MĚŘÍTKO 1 : 4 000

LEGENDA:

HRANICE VYMEZENÉ OBLASTI

X-YY — ČÍSLO VYMEZENÉ OBLASTI (X - ČÍSLO MĚSTSKÉ ČÁSTI, YY - ČÍSLO VYMEZENÉ OBLASTI V RÁMCI MĚSTSKÉ ČÁSTI)

Koperníkova — NÁZEV ULICE

REGULOVANÉ ÚSEKY OZNAČENÉ ČERVENOU BARVOU VE SMYSLU ČLÁNKU 3 ODST. 4 NAŘÍZENÍ

REGULOVANÉ ÚSEKY OZNAČENÉ ZELENOU BARVOU VE SMYSLU ČLÁNKU 3 ODST. 4 NAŘÍZENÍ

REGULOVANÉ ÚSEKY OZNAČENÉ MODROU BARVOU VE SMYSLU ČLÁNKU 3 ODST. 4 NAŘÍZENÍ



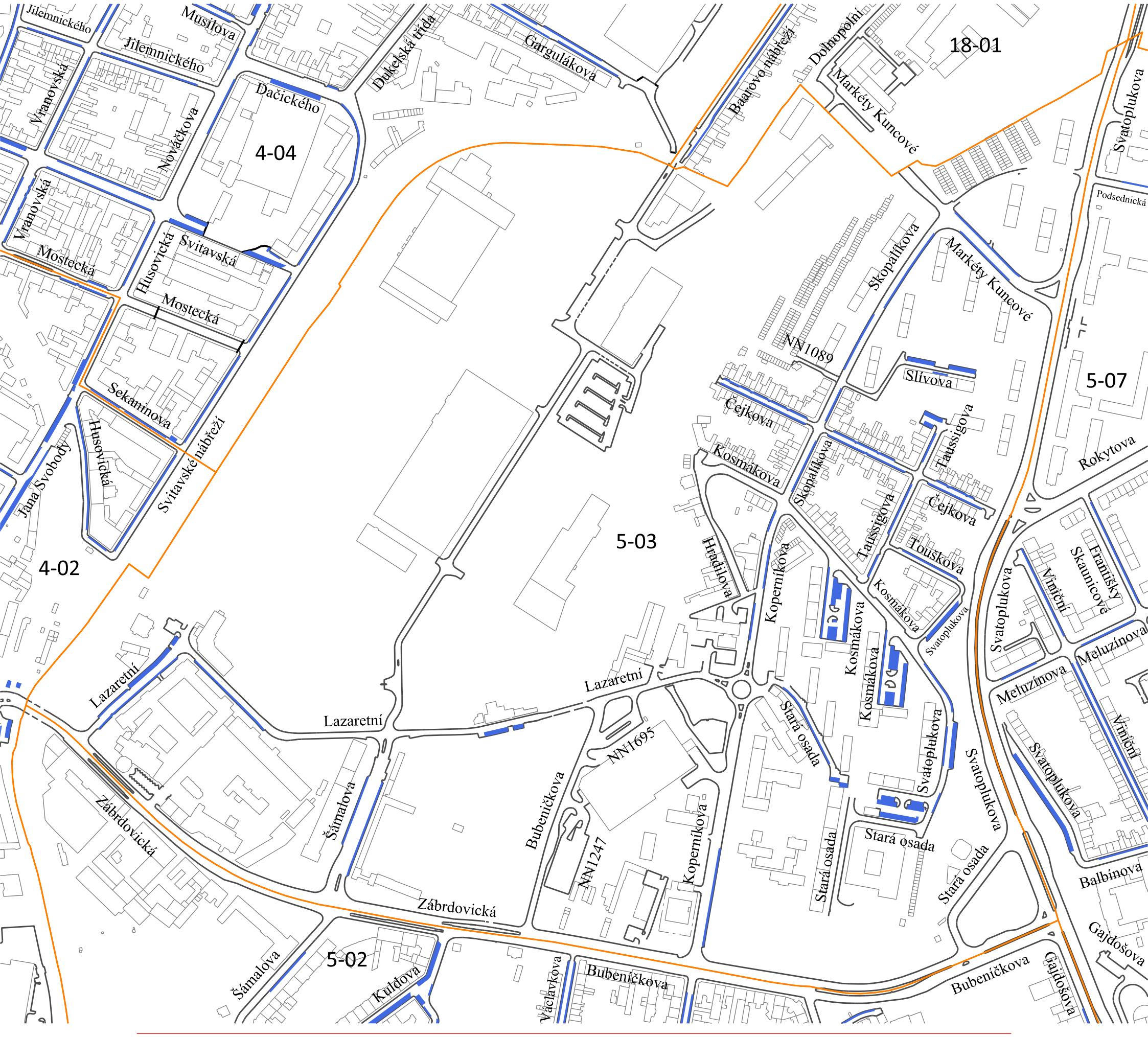

Vymezená oblast 5-04 a její regulované úseky
FORMÁT A3, MĚŘÍTKO 1 : 3 500

LEGENDA:

HRANICE VYMEZENÉ OBLASTI

X-YY — ČÍSLO VYMEZENÉ OBLASTI (X - ČÍSLO MĚSTSKÉ ČÁSTI, YY - ČÍSLO VYMEZENÉ OBLASTI V RÁMCI MĚSTSKÉ ČÁSTI)

Strakatého — NÁZEV ULICE

REGULOVANÉ ÚSEKY OZNAČENÉ ČERVENOU BARVOU VE SMYSLU ČLÁNKU 3 ODST. 4 NAŘÍZENÍ

REGULOVANÉ ÚSEKY OZNAČENÉ ZELENOU BARVOU VE SMYSLU ČLÁNKU 3 ODST. 4 NAŘÍZENÍ

REGULOVANÉ ÚSEKY OZNAČENÉ MODROU BARVOU VE SMYSLU ČLÁNKU 3 ODST. 4 NAŘÍZENÍ



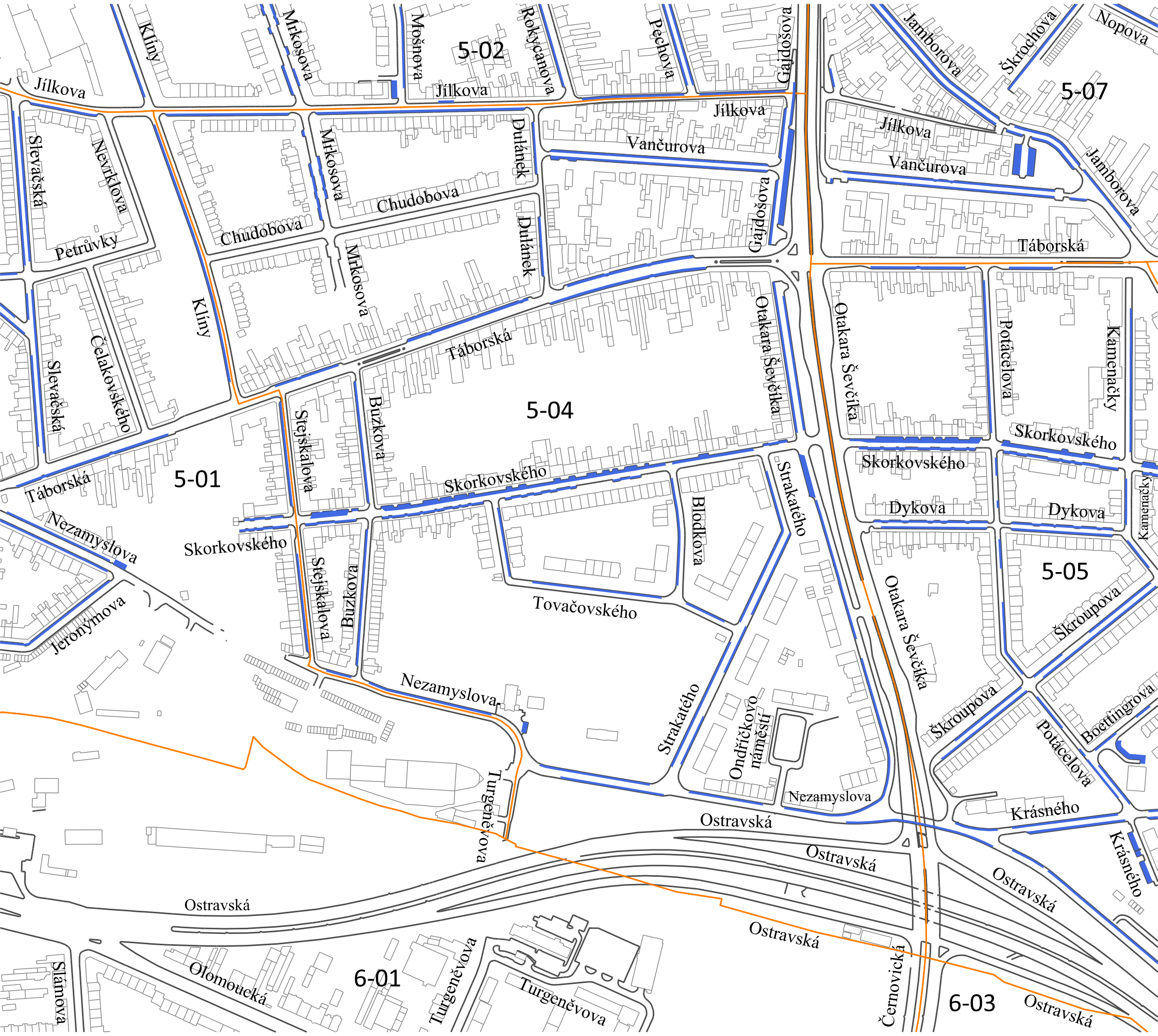

Vymezená oblast 5-05 a její regulované úseky
FORMÁT A3, MĚŘÍTKO 1 : 4 500

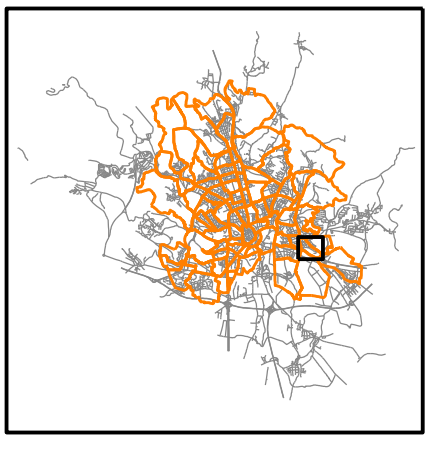

LEGENDA:

HRANICE VYMEZENÉ OBLASTI

X-YY — ČÍSLO VYMEZENÉ OBLASTI (X - ČÍSLO MĚSTSKÉ ČÁSTI, YY - ČÍSLO VYMEZENÉ OBLASTI V RÁMCI MĚSTSKÉ ČÁSTI)

Krásného — NÁZEV ULICE

REGULOVANÉ ÚSEKY OZNAČENÉ ČERVENOU BARVOU VE SMYSLU ČLÁNKU 3 ODST. 4 NAŘÍZENÍ

REGULOVANÉ ÚSEKY OZNAČENÉ ZELENOU BARVOU VE SMYSLU ČLÁNKU 3 ODST. 4 NAŘÍZENÍ

REGULOVANÉ ÚSEKY OZNAČENÉ MODROU BARVOU VE SMYSLU ČLÁNKU 3 ODST. 4 NAŘÍZENÍ



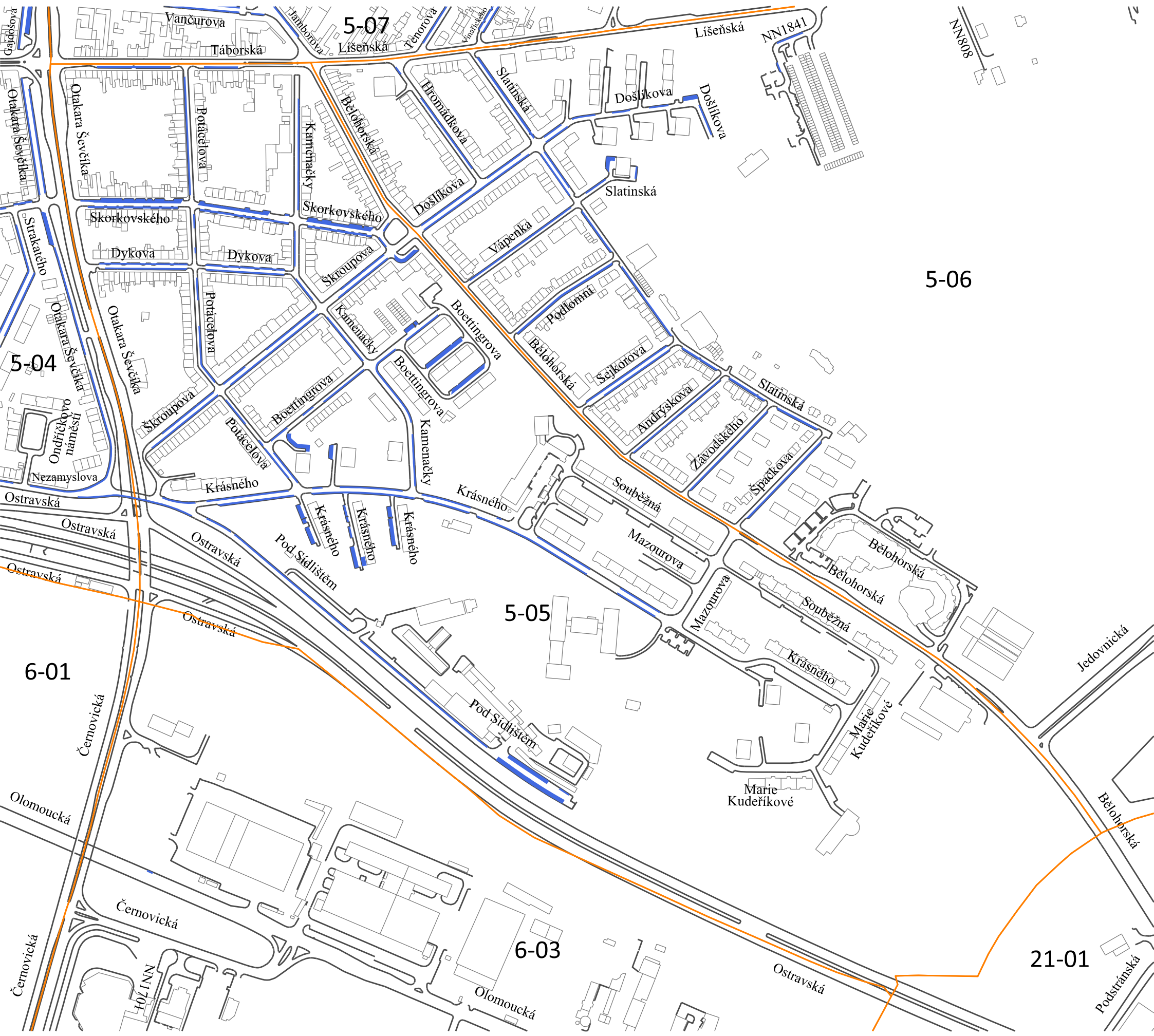

Vymezená oblast 5-06 a její regulované úseky
FORMÁT A3, MĚŘÍTKO 1 : 5 500

LEGENDA:

HRANICE VYMEZENÉ OBLASTI

X-YY — ČÍSLO VYMEZENÉ OBLASTI (X - ČÍSLO MĚSTSKÉ ČÁSTI, YY - ČÍSLO VYMEZENÉ OBLASTI V RÁMCI MĚSTSKÉ ČÁSTI)

Slatinská — NÁZEV ULICE

REGULOVANÉ ÚSEKY OZNAČENÉ ČERVENOU BARVOU VE SMYSLU ČLÁNKU 3 ODST. 4 NAŘÍZENÍ

REGULOVANÉ ÚSEKY OZNAČENÉ ZELENOU BARVOU VE SMYSLU ČLÁNKU 3 ODST. 4 NAŘÍZENÍ

REGULOVANÉ ÚSEKY OZNAČENÉ MODROU BARVOU VE SMYSLU ČLÁNKU 3 ODST. 4 NAŘÍZENÍ



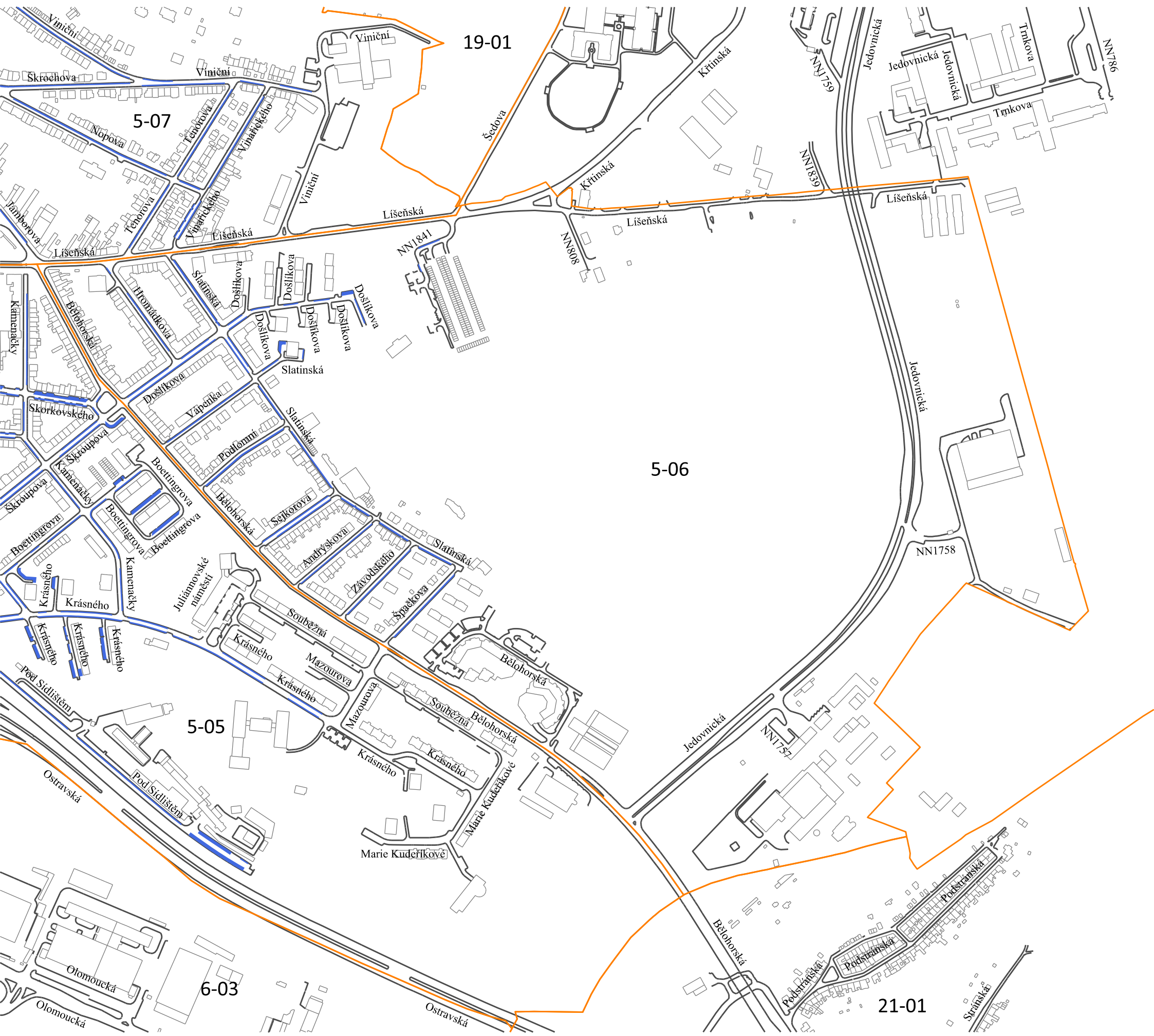

Vymezená oblast 5-07 a její regulované úseky
FORMÁT A3, MĚŘÍTKO 1 : 8 000

LEGENDA:

HRANICE VYMEZENÉ OBLASTI

X-YY — ČÍSLO VYMEZENÉ OBLASTI (X - ČÍSLO MĚSTSKÉ ČÁSTI, YY - ČÍSLO VYMEZENÉ OBLASTI V RÁMCI MĚSTSKÉ ČÁSTI)

Viniční — NÁZEV ULICE

REGULOVANÉ ÚSEKY OZNAČENÉ ČERVENOU BARVOU VE SMYSLU ČLÁNKU 3 ODST. 4 NAŘÍZENÍ

REGULOVANÉ ÚSEKY OZNAČENÉ ZELENOU BARVOU VE SMYSLU ČLÁNKU 3 ODST. 4 NAŘÍZENÍ

REGULOVANÉ ÚSEKY OZNAČENÉ MODROU BARVOU VE SMYSLU ČLÁNKU 3 ODST. 4 NAŘÍZENÍ



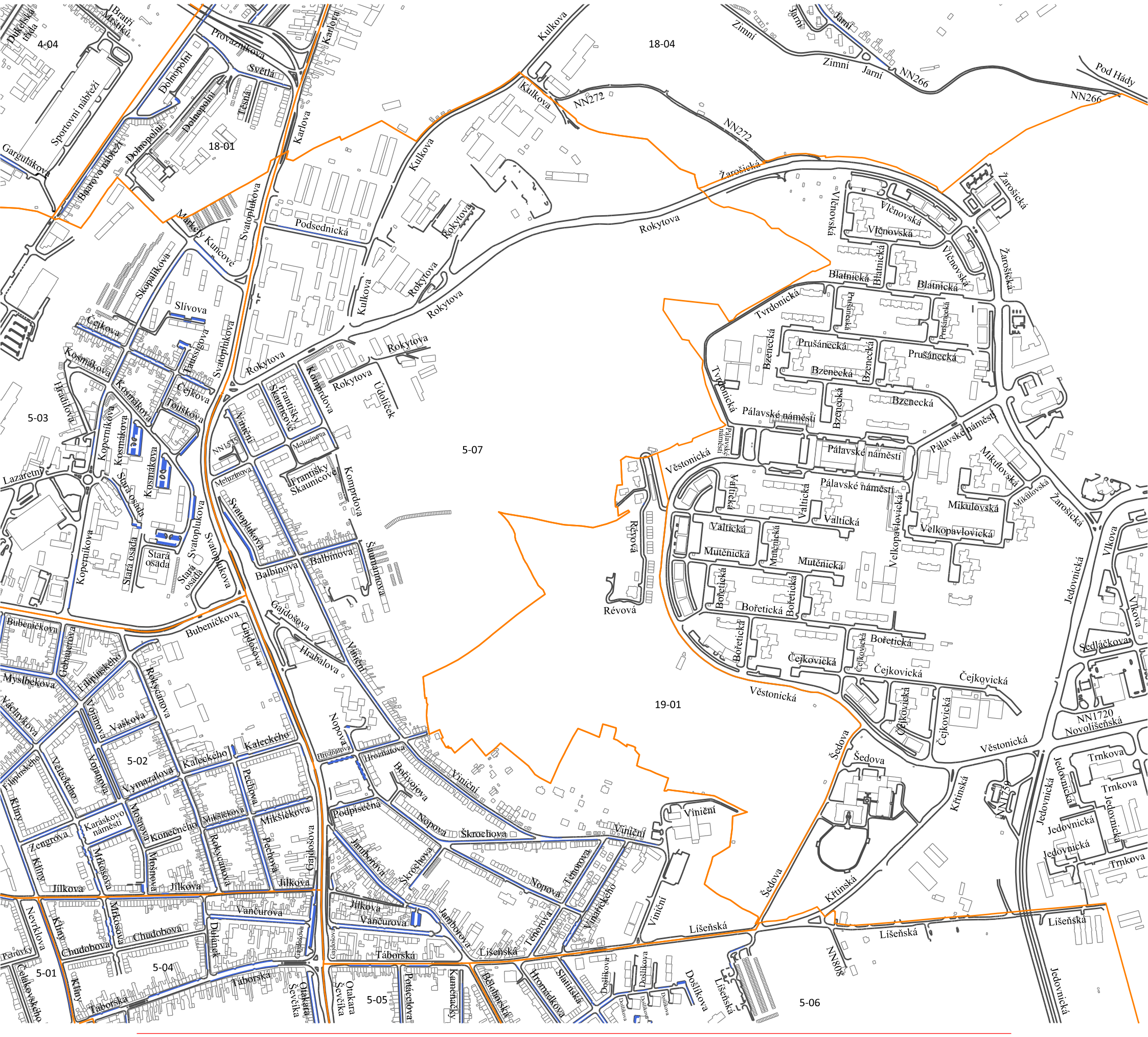
4-04
18-04
18-01
5-03
5-07
19-01
5-02
5-01
5-04
5-05
5-06
Kulková
Zimní
Jarní
NN266
Pod Hády
NN272
Žarošická
Rokytova
Vlčnovská
Blatnická
Tvrdonická
Prušánecká
Bzenecká
Pálavské náměstí
Věstonická
Mikulovská
Velkopavlovická
Valtická
Mutěnická
Bořetická
Čejkovická
Révová
Jedovnická
Křtinská
Šedova
Líšeňská
NN1720
Novolíšeňská
Viniční
Provazníkova
Karlova
Svatoplukova
Dolnopolní
Světlá
Těšná
Podsednická
Kupkova
Slívova
Čejkova
Kosmákova
Koperníkova
Lazaretní
Stará osada
Balbínova
Gajdošova
Bubeníčkova
Hrabalova
Nopova
Hrozňatova
Kaleckého
Vymazalova
Pechova
Mikšíčkova
Jilkova
Vančurova
Chudobova
Klíny
Táborská
Otakara Ševčíka
Potůčelova
Kamenačky
Hromádkova
Slatinská
Došlíkova
Trnkova
Sedláčkova
Vlkova
NN1759
NN808
Karáskovo náměstí
Konečného
Mošnova
Zengrova
Nevrklova
Perůvky
Celakovského
Gargulákova
Sportovní nábřeží
Bílarovo nábřeží
Dukelská ulice
Bratří Mašíků
Markéty Kuncové
Hradilova
Tauszigova
Toušková
Františky Skaunicové
Kompardova
Meluzínova
Šafránkova
Bubeníčkova
Gabauerova
Filipínského
Myslbekova
Václavíkova
Vojanova
Vaškova
Veleckého
Klíny
Zengrova
Mrkosova
Dulánek
Podpisečná
Jambořova
Škrochova
Tenorova
Vinařického
Bořivojova
Šafránkova
Potůčelova
Kamenačky
Otakara Ševčíka
Gajdošova
Hrabalova
Nopova
Hrozňatova
Kaleckého
Pechova
Mikšíčkova
Jilkova
Vančurova
Chudobova
Klíny
Táborská
Líšeňská
Křtinská
Šedova
Viniční
Jedovnická
Trnkova
Sedláčkova
Vlkova
Jedovnická
Křtinská
Líšeňská
Jedovnická
Trnkova
Jedovnická
Jedovnická
Jedovnická
Trnkova
Líšeňská
Líšeňská
Líšeňská

Vymezená oblast 6-01 a její regulované úseky
FORMÁT A3, MĚŘÍTKO 1 : 5 500

LEGENDA:

HRANICE VYMEZENÉ OBLASTI

X-YY — ČÍSLO VYMEZENÉ OBLASTI (X - ČÍSLO MĚSTSKÉ ČÁSTI, YY - ČÍSLO VYMEZENÉ OBLASTI V RÁMCI MĚSTSKÉ ČÁSTI)

Charbulova — NÁZEV ULICE

REGULOVANÉ ÚSEKY OZNAČENÉ ČERVENOU BARVOU VE SMYSLU ČLÁNKU 3 ODST. 4 NAŘÍZENÍ

REGULOVANÉ ÚSEKY OZNAČENÉ ZELENOU BARVOU VE SMYSLU ČLÁNKU 3 ODST. 4 NAŘÍZENÍ

REGULOVANÉ ÚSEKY OZNAČENÉ MODROU BARVOU VE SMYSLU ČLÁNKU 3 ODST. 4 NAŘÍZENÍ



Vymezená oblast 6-02 a její regulované úseky
FORMÁT A3, MĚŘÍTKO 1 : 9 000

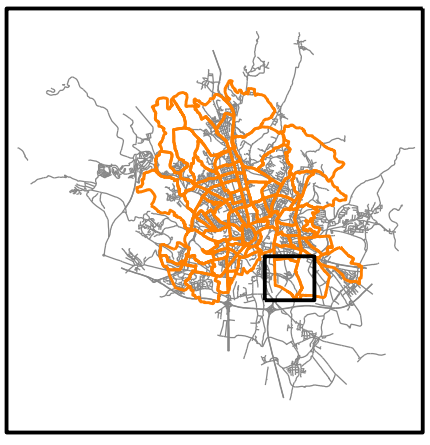

LEGENDA:

HRANICE VYMEZENÉ OBLASTI

X-YY — ČÍSLO VYMEZENÉ OBLASTI (X - ČÍSLO MĚSTSKÉ ČÁSTI, YY - ČÍSLO VYMEZENÉ OBLASTI V RÁMCI MĚSTSKÉ ČÁSTI)

Pahrbek — NÁZEV ULICE

REGULOVANÉ ÚSEKY OZNAČENÉ ČERVENOU BARVOU VE SMYSLU ČLÁNKU 3 ODST. 4 NAŘÍZENÍ

REGULOVANÉ ÚSEKY OZNAČENÉ ZELENOU BARVOU VE SMYSLU ČLÁNKU 3 ODST. 4 NAŘÍZENÍ

REGULOVANÉ ÚSEKY OZNAČENÉ MODROU BARVOU VE SMYSLU ČLÁNKU 3 ODST. 4 NAŘÍZENÍ



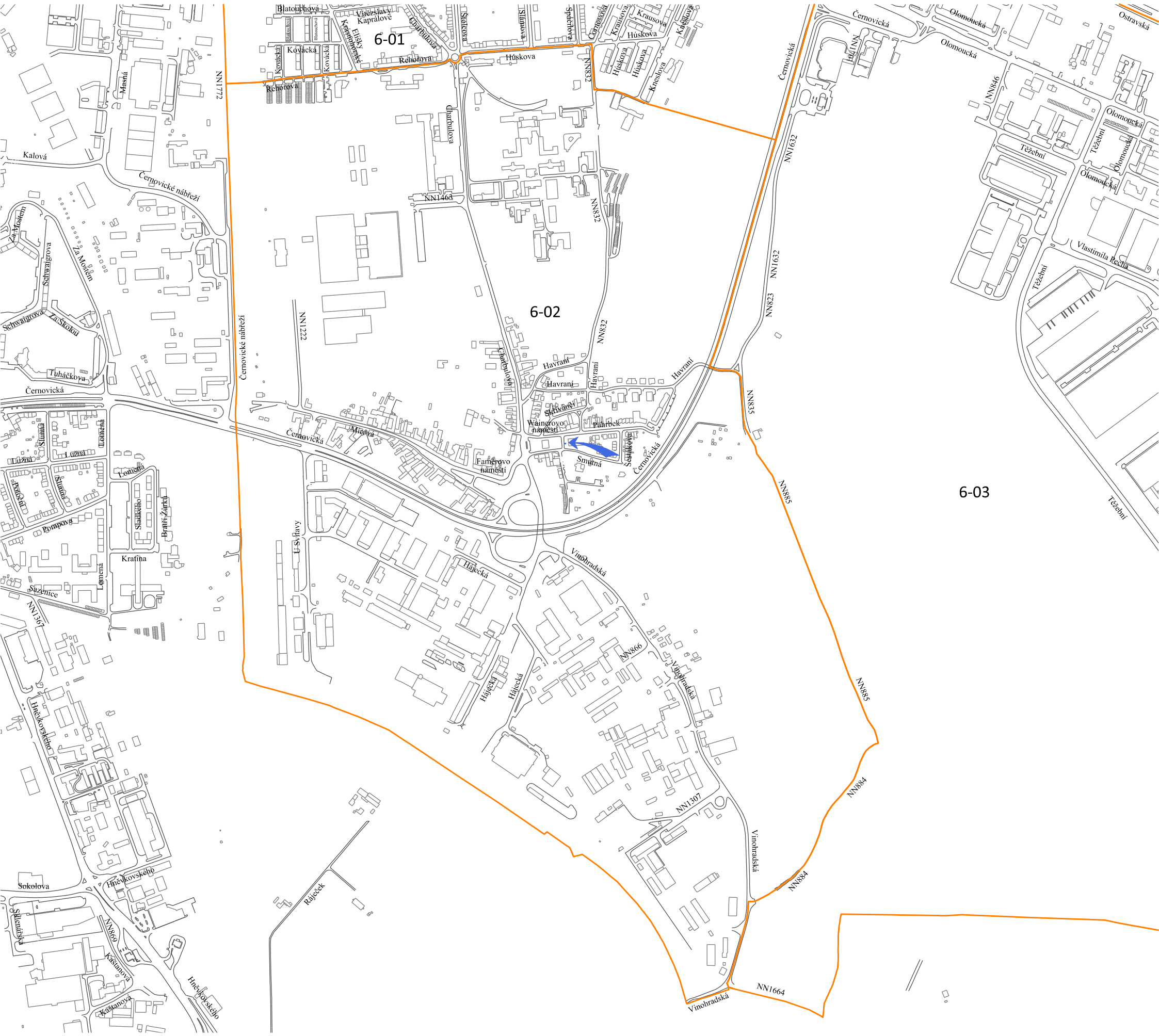

Vymezená oblast 6-03 a její regulované úseky
FORMÁT A3, MĚŘÍTKO 1 : 11 000

LEGENDA:

HRANICE VYMEZENÉ OBLASTI

X-YY — ČÍSLO VYMEZENÉ OBLASTI (X - ČÍSLO MĚSTSKÉ ČÁSTI, YY - ČÍSLO VYMEZENÉ OBLASTI V RÁMCI MĚSTSKÉ ČÁSTI)

Průmyslová — NÁZEV ULICE

REGULOVANÉ ÚSEKY OZNAČENÉ ČERVENOU BARVOU VE SMYSLU ČLÁNKU 3 ODST. 4 NAŘÍZENÍ

REGULOVANÉ ÚSEKY OZNAČENÉ ZELENOU BARVOU VE SMYSLU ČLÁNKU 3 ODST. 4 NAŘÍZENÍ

REGULOVANÉ ÚSEKY OZNAČENÉ MODROU BARVOU VE SMYSLU ČLÁNKU 3 ODST. 4 NAŘÍZENÍ



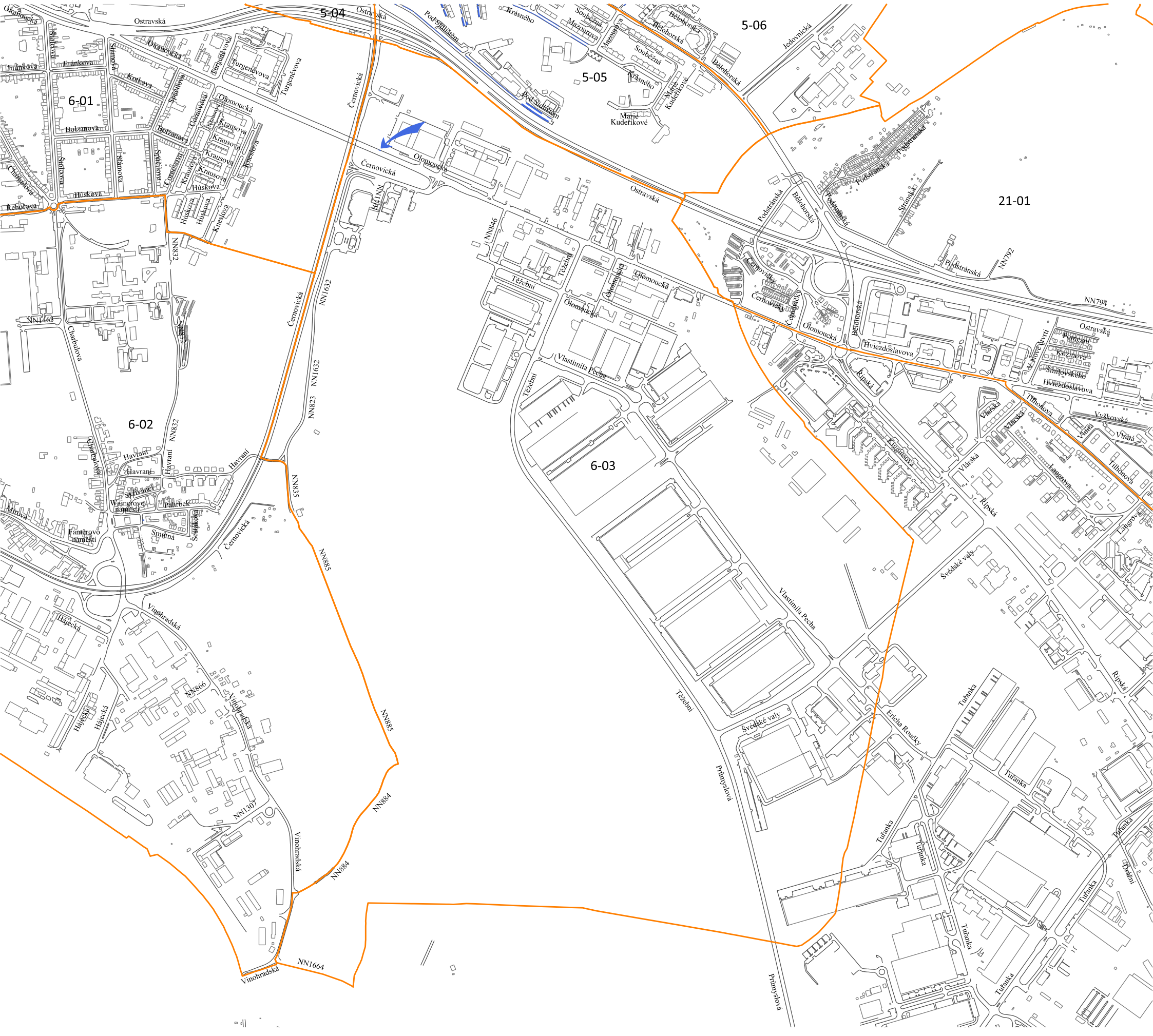

Vymezená oblast 8-01 a její regulované úseky
FORMÁT A3, MĚŘÍTKO 1 : 5 500

LEGENDA:

HRANICE VYMEZENÉ OBLASTI

X-YY — ČÍSLO VYMEZENÉ OBLASTI (X - ČÍSLO MĚSTSKÉ ČÁSTI, YY - ČÍSLO VYMEZENÉ OBLASTI V RÁMCI MĚSTSKÉ ČÁSTI)

Kamenice — NÁZEV ULICE

REGULOVANÉ ÚSEKY OZNAČENÉ ČERVENOU BARVOU VE SMYSLU ČLÁNKU 3 ODST. 4 NAŘÍZENÍ

REGULOVANÉ ÚSEKY OZNAČENÉ ZELENOU BARVOU VE SMYSLU ČLÁNKU 3 ODST. 4 NAŘÍZENÍ

REGULOVANÉ ÚSEKY OZNAČENÉ MODROU BARVOU VE SMYSLU ČLÁNKU 3 ODST. 4 NAŘÍZENÍ



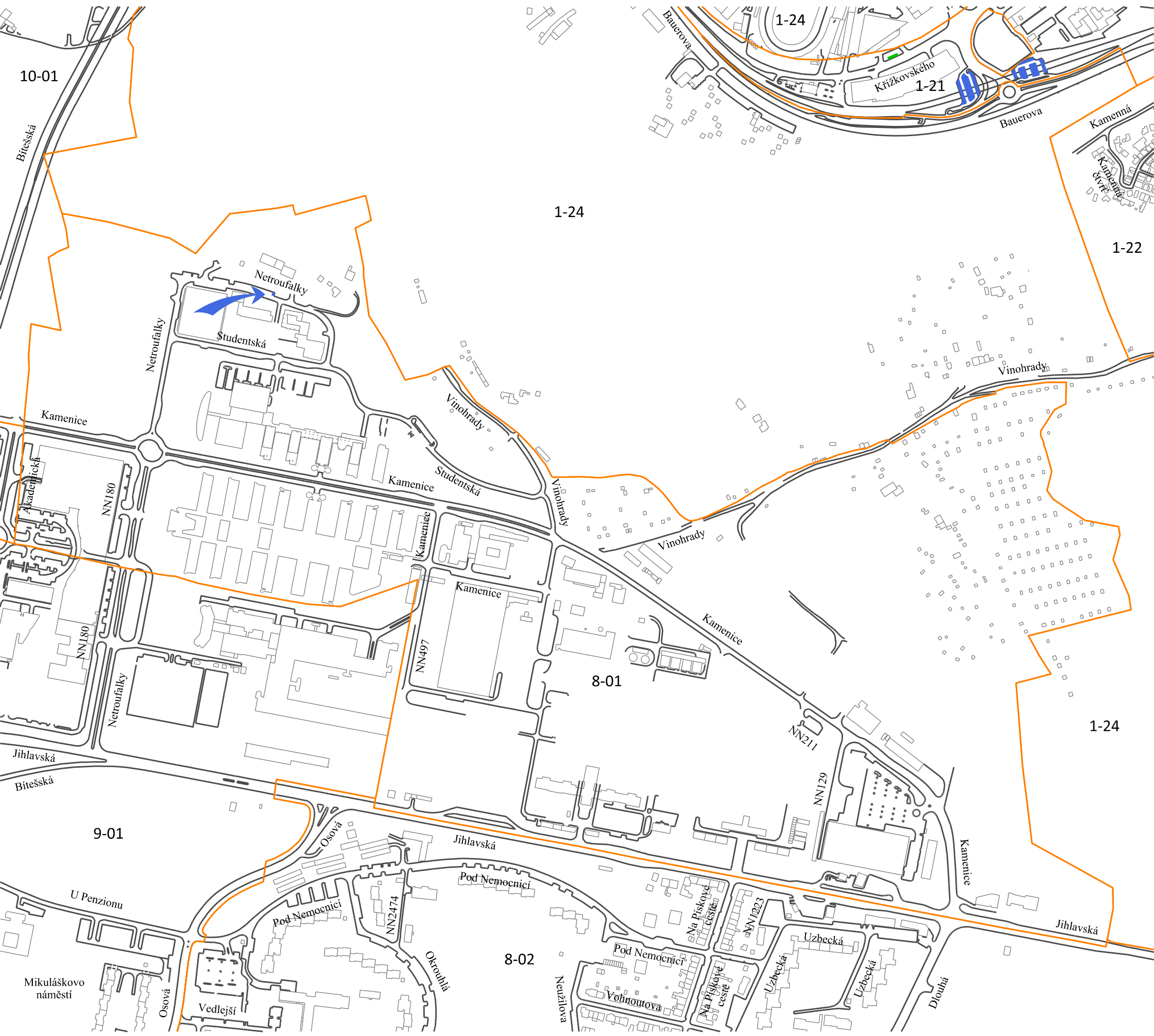

Vymezená oblast 8-02 a její regulované úseky
FORMÁT A3, MĚŘÍTKO 1 : 7 000

LEGENDA:

HRANICE VYMEZENÉ OBLASTI

X-YY — ČÍSLO VYMEZENÉ OBLASTI (X - ČÍSLO MĚSTSKÉ ČÁSTI, YY - ČÍSLO VYMEZENÉ OBLASTI V RÁMCI MĚSTSKÉ ČÁSTI)

Spodní — NÁZEV ULICE

REGULOVANÉ ÚSEKY OZNAČENÉ ČERVENOU BARVOU VE SMYSLU ČLÁNKU 3 ODST. 4 NAŘÍZENÍ

REGULOVANÉ ÚSEKY OZNAČENÉ ZELENOU BARVOU VE SMYSLU ČLÁNKU 3 ODST. 4 NAŘÍZENÍ

REGULOVANÉ ÚSEKY OZNAČENÉ MODROU BARVOU VE SMYSLU ČLÁNKU 3 ODST. 4 NAŘÍZENÍ



Vymezená oblast 9-01 a její regulované úseky
FORMÁT A3, MĚŘÍTKO 1 : 5 500

LEGENDA:

HRANICE VYMEZENÉ OBLASTI

X-YY — ČÍSLO VYMEZENÉ OBLASTI (X - ČÍSLO MĚSTSKÉ ČÁSTI, YY - ČÍSLO VYMEZENÉ OBLASTI V RÁMCI MĚSTSKÉ ČÁSTI)

Dunajská — NÁZEV ULICE

REGULOVANÉ ÚSEKY OZNAČENÉ ČERVENOU BARVOU VE SMYSLU ČLÁNKU 3 ODST. 4 NAŘÍZENÍ

REGULOVANÉ ÚSEKY OZNAČENÉ ZELENOU BARVOU VE SMYSLU ČLÁNKU 3 ODST. 4 NAŘÍZENÍ

REGULOVANÉ ÚSEKY OZNAČENÉ MODROU BARVOU VE SMYSLU ČLÁNKU 3 ODST. 4 NAŘÍZENÍ



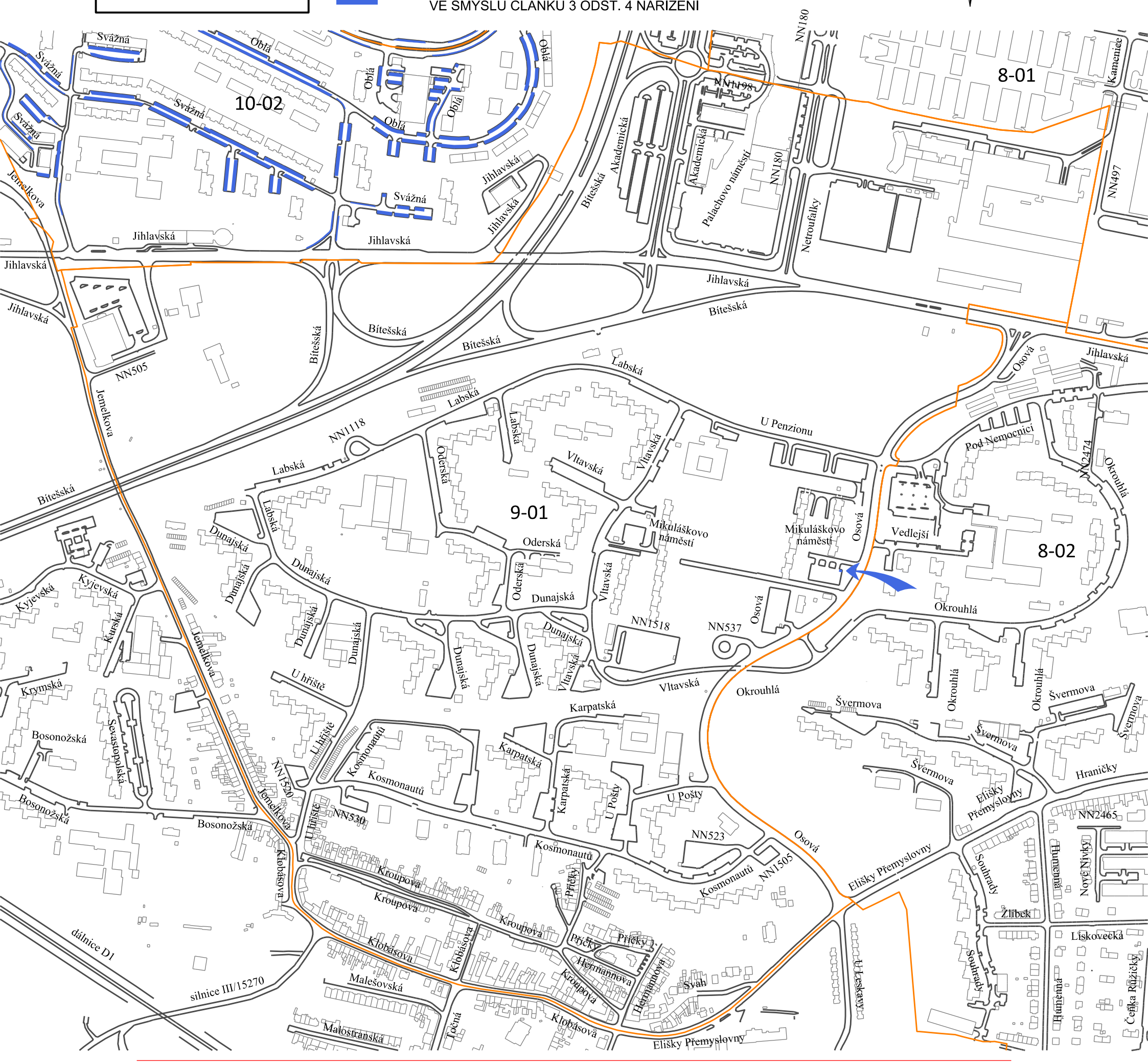

Vymezená oblast 10-01 a její regulované úseky
FORMÁT A3, MĚŘÍTKO 1 : 5 500

LEGENDA:

HRANICE VYMEZENÉ OBLASTI

X-YY — ČÍSLO VYMEZENÉ OBLASTI (X - ČÍSLO MĚSTSKÉ ČÁSTI, YY - ČÍSLO VYMEZENÉ OBLASTI V RÁMCI MĚSTSKÉ ČÁSTI)

Rybářská — NÁZEV ULICE

REGULOVANÉ ÚSEKY OZNAČENÉ ČERVENOU BARVOU VE SMYSLU ČLÁNKU 3 ODST. 4 NAŘÍZENÍ

REGULOVANÉ ÚSEKY OZNAČENÉ ZELENOU BARVOU VE SMYSLU ČLÁNKU 3 ODST. 4 NAŘÍZENÍ

REGULOVANÉ ÚSEKY OZNAČENÉ MODROU BARVOU VE SMYSLU ČLÁNKU 3 ODST. 4 NAŘÍZENÍ

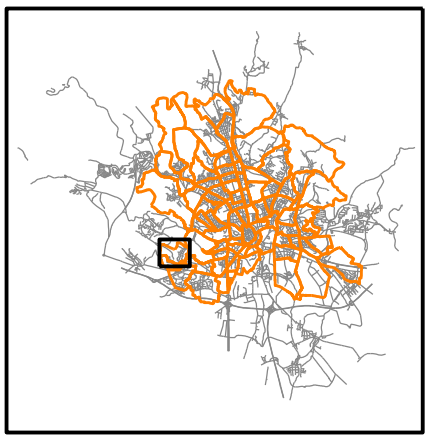



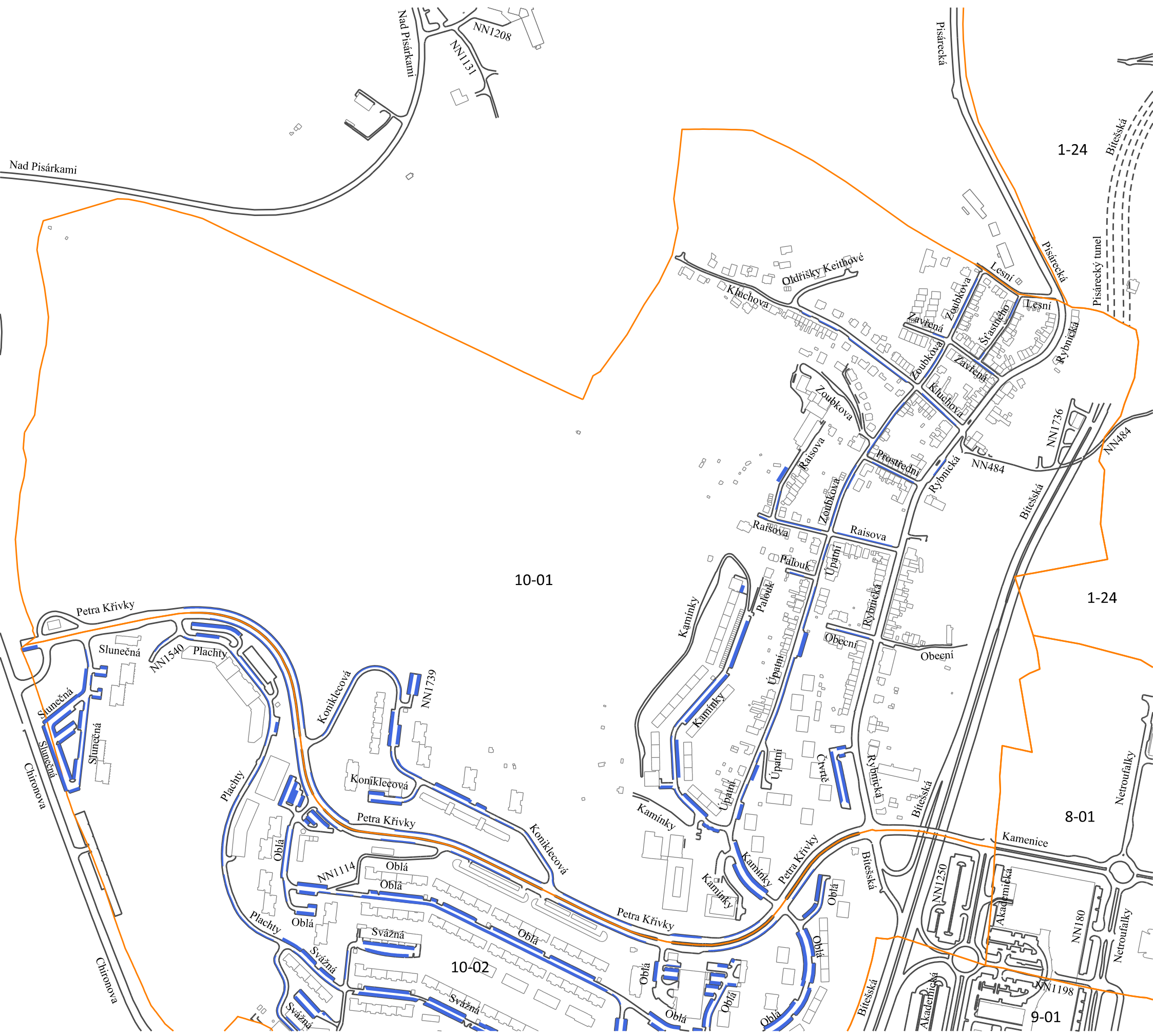

Vymezená oblast 10-02 a její regulované úseky
FORMÁT A3, MĚŘÍTKO 1 : 5 000

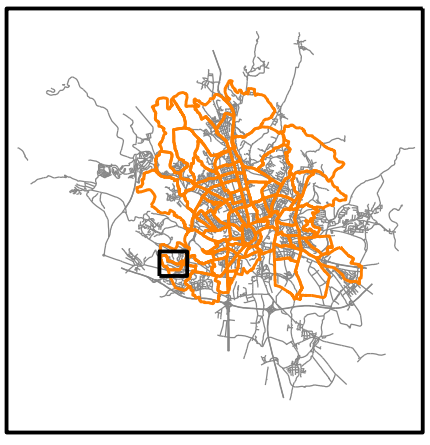

LEGENDA:

HRANICE VYMEZENÉ OBLASTI

X-YY — ČÍSLO VYMEZENÉ OBLASTI (X - ČÍSLO MĚSTSKÉ ČÁSTI, YY - ČÍSLO VYMEZENÉ OBLASTI V RÁMCI MĚSTSKÉ ČÁSTI)

Oblá — NÁZEV ULICE

REGULOVANÉ ÚSEKY OZNAČENÉ ČERVENOU BARVOU VE SMYSLU ČLÁNKU 3 ODST. 4 NAŘÍZENÍ

REGULOVANÉ ÚSEKY OZNAČENÉ ZELENOU BARVOU VE SMYSLU ČLÁNKU 3 ODST. 4 NAŘÍZENÍ

REGULOVANÉ ÚSEKY OZNAČENÉ MODROU BARVOU VE SMYSLU ČLÁNKU 3 ODST. 4 NAŘÍZENÍ



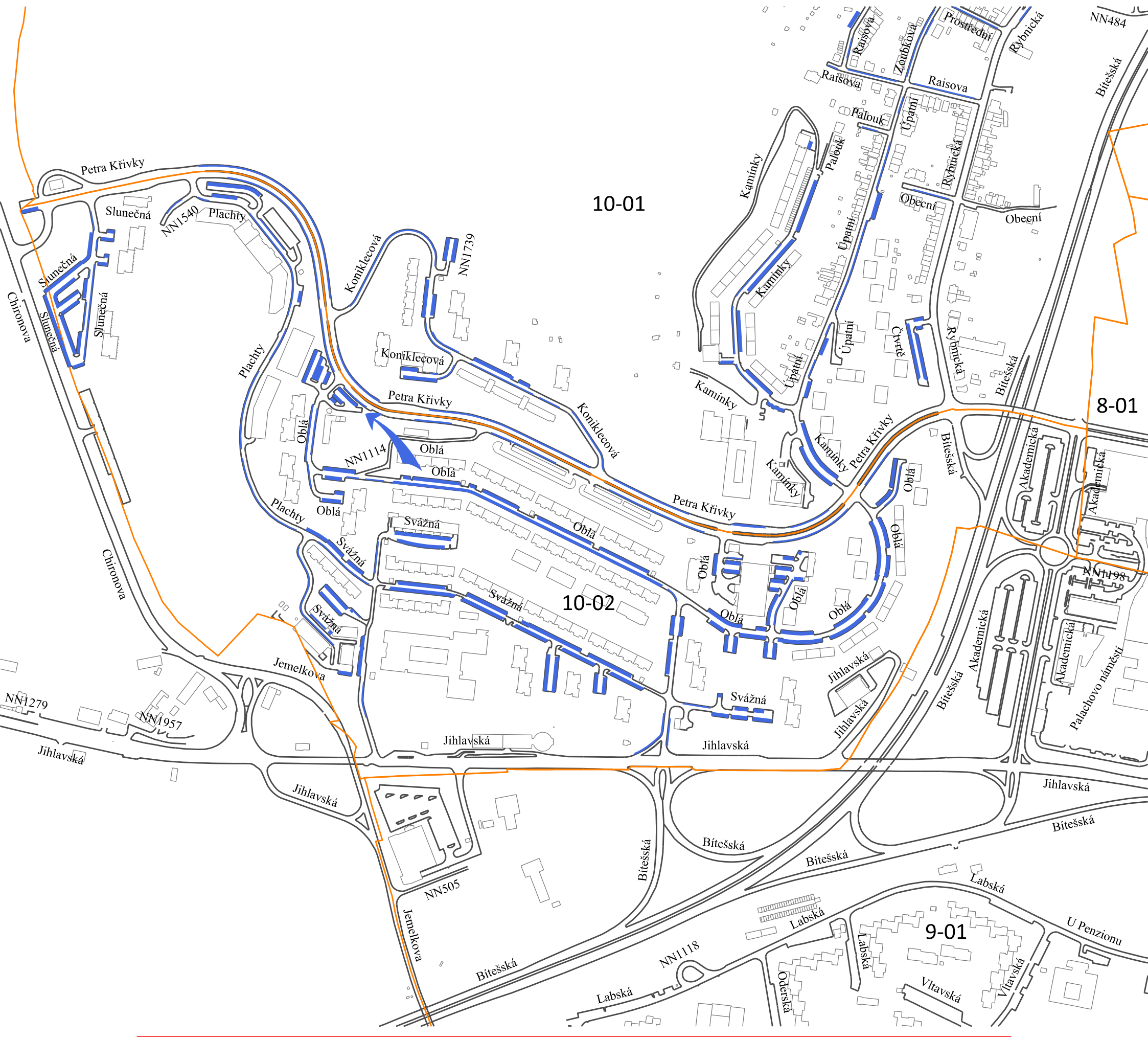

Vymezená oblast 12-01 a její regulované úseky
FORMÁT A3, MĚŘÍTKO 1 : 13 000

LEGENDA:

HRANICE VYMEZENÉ OBLASTI

X-YY — ČÍSLO VYMEZENÉ OBLASTI (X - ČÍSLO MĚSTSKÉ ČÁSTI, YY - ČÍSLO VYMEZENÉ OBLASTI V RÁMCI MĚSTSKÉ ČÁSTI)

Veslařská — NÁZEV ULICE

REGULOVANÉ ÚSEKY OZNAČENÉ ČERVENOU BARVOU VE SMYSLU ČLÁNKU 3 ODST. 4 NAŘÍZENÍ

REGULOVANÉ ÚSEKY OZNAČENÉ ZELENOU BARVOU VE SMYSLU ČLÁNKU 3 ODST. 4 NAŘÍZENÍ

REGULOVANÉ ÚSEKY OZNAČENÉ MODROU BARVOU VE SMYSLU ČLÁNKU 3 ODST. 4 NAŘÍZENÍ



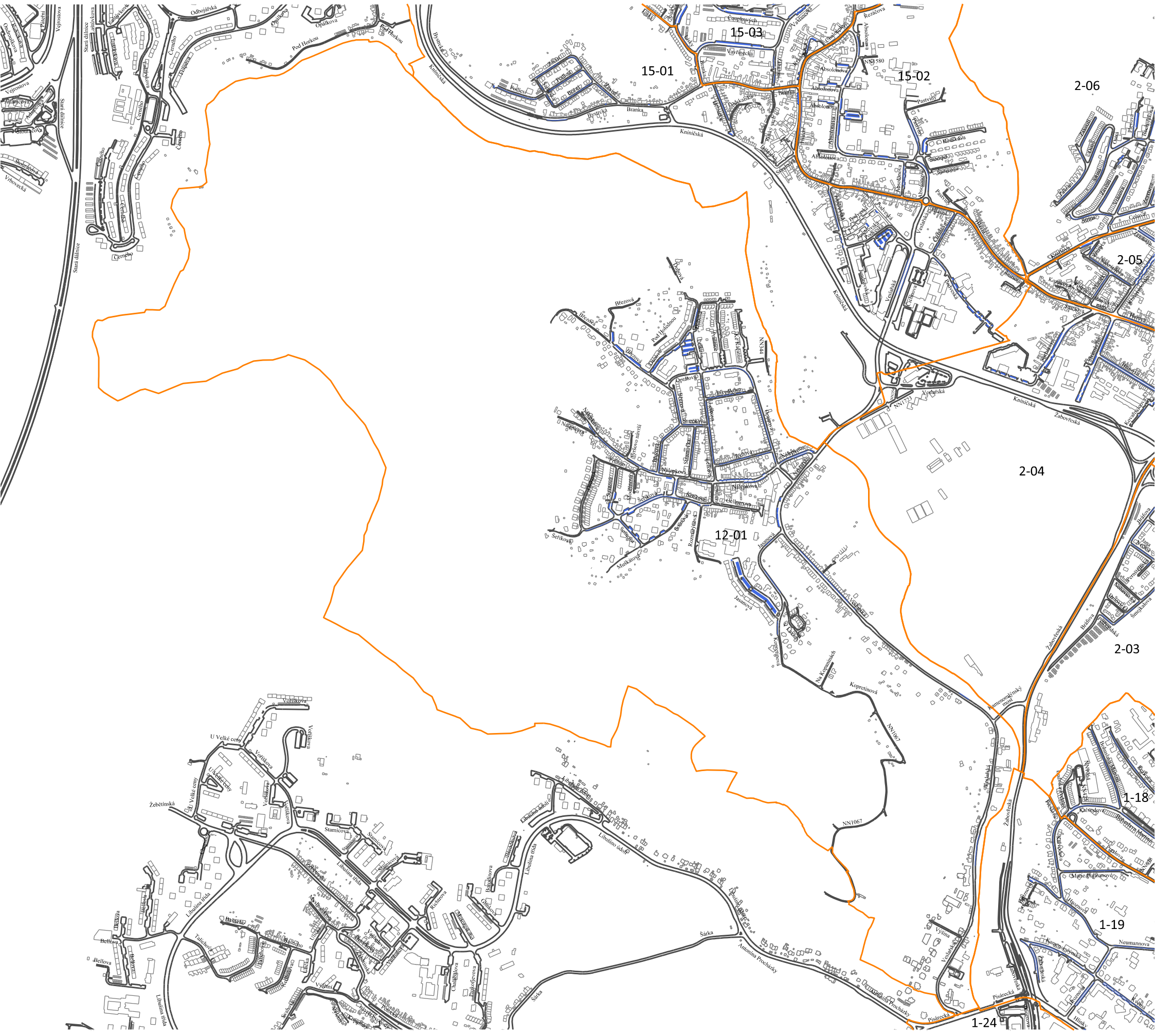

Vymezená oblast 15-01 a její regulované úseky
FORMÁT A3, MĚŘÍTKO 1 : 10 000

LEGENDA:

HRANICE VYMEZENÉ OBLASTI

X-YY — ČÍSLO VYMEZENÉ OBLASTI (X - ČÍSLO MĚSTSKÉ ČÁSTI, YY - ČÍSLO VYMEZENÉ OBLASTI V RÁMCI MĚSTSKÉ ČÁSTI)

Kníničská — NÁZEV ULICE

REGULOVANÉ ÚSEKY OZNAČENÉ ČERVENOU BARVOU VE SMYSLU ČLÁNKU 3 ODST. 4 NAŘÍZENÍ

REGULOVANÉ ÚSEKY OZNAČENÉ ZELENOU BARVOU VE SMYSLU ČLÁNKU 3 ODST. 4 NAŘÍZENÍ

REGULOVANÉ ÚSEKY OZNAČENÉ MODROU BARVOU VE SMYSLU ČLÁNKU 3 ODST. 4 NAŘÍZENÍ



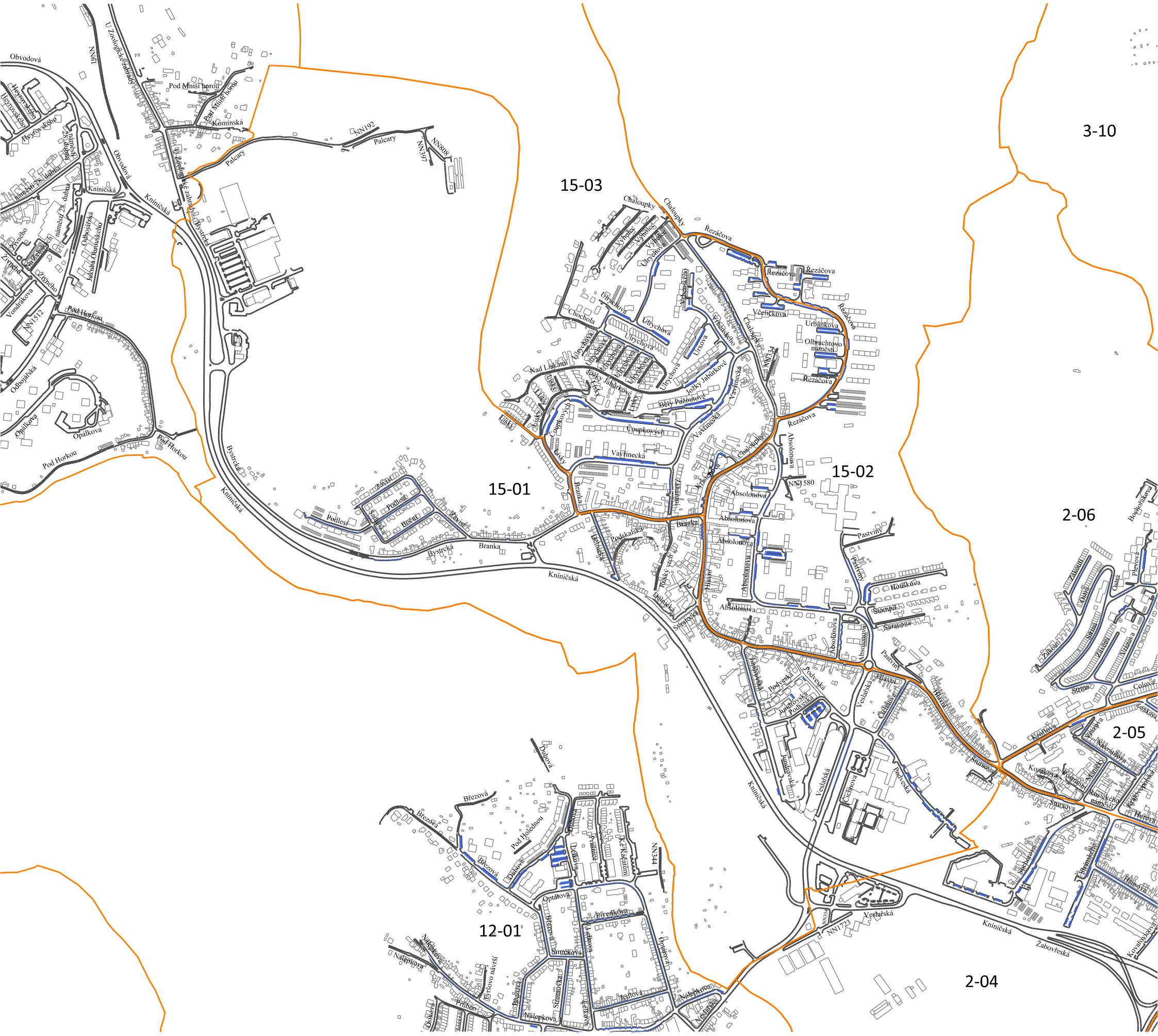

Vymezená oblast 15-02 a její regulované úseky
FORMÁT A3, MĚŘÍTKO 1 : 13 000

LEGENDA:

HRANICE VYMEZENÉ OBLASTI

X-YY — ČÍSLO VYMEZENÉ OBLASTI (X - ČÍSLO MĚSTSKÉ ČÁSTI, YY - ČÍSLO VYMEZENÉ OBLASTI V RÁMCI MĚSTSKÉ ČÁSTI)

Absolonova — NÁZEV ULICE

REGULOVANÉ ÚSEKY OZNAČENÉ ČERVENOU BARVOU VE SMYSLU ČLÁNKU 3 ODST. 4 NAŘÍZENÍ

REGULOVANÉ ÚSEKY OZNAČENÉ ZELENOU BARVOU VE SMYSLU ČLÁNKU 3 ODST. 4 NAŘÍZENÍ

REGULOVANÉ ÚSEKY OZNAČENÉ MODROU BARVOU VE SMYSLU ČLÁNKU 3 ODST. 4 NAŘÍZENÍ



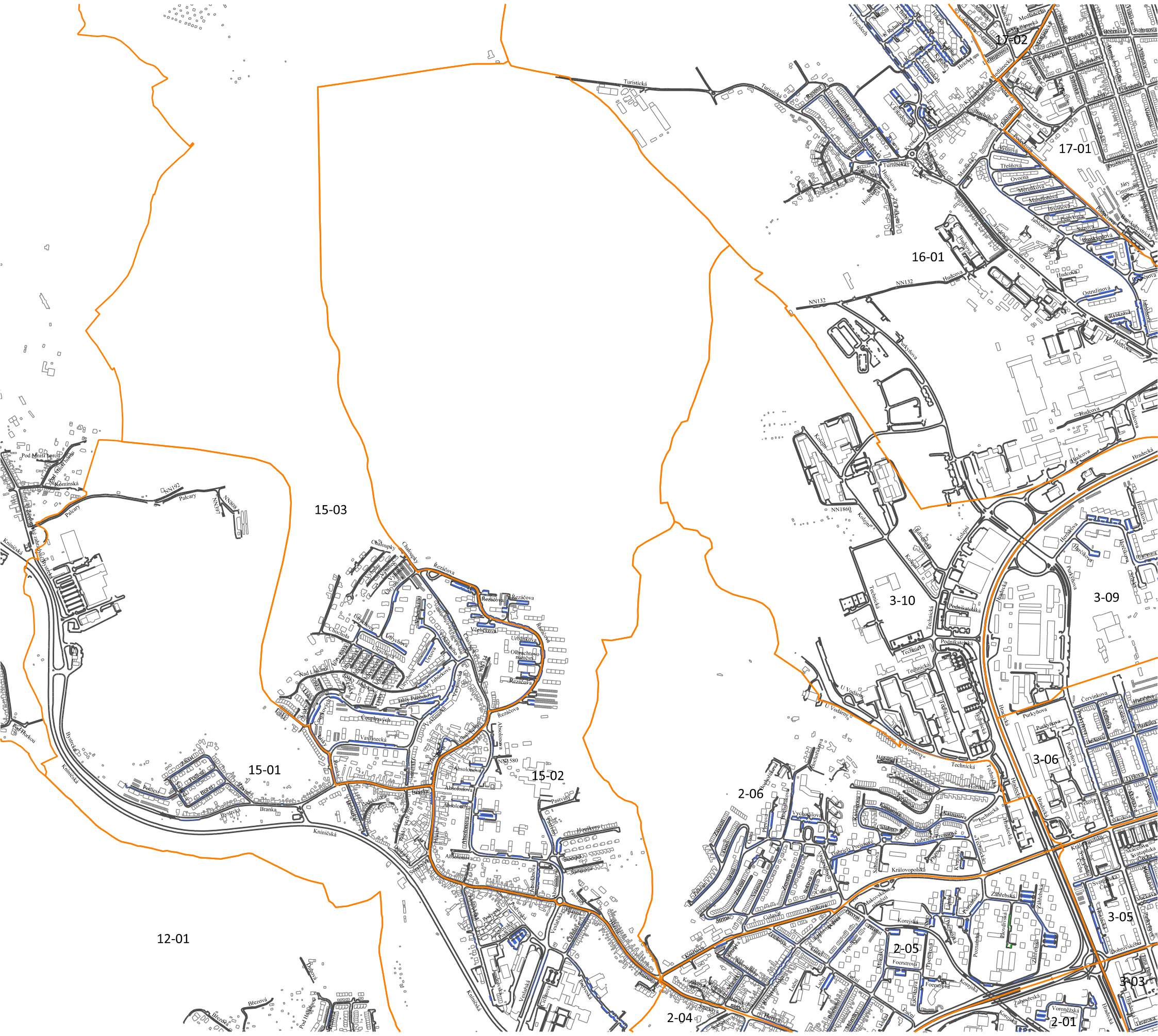

Vymezená oblast 15-03 a její regulované úseky
FORMÁT A3, MĚŘÍTKO 1 : 16 000

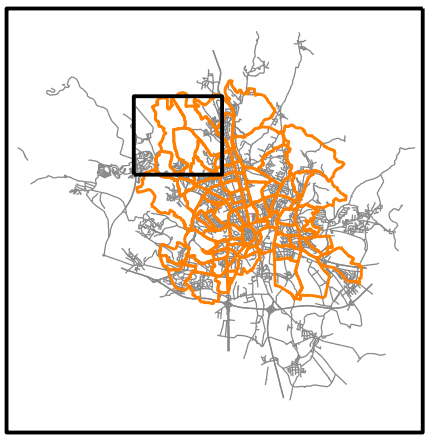

LEGENDA:

HRANICE VYMEZENÉ OBLASTI

X-YY — ČÍSLO VYMEZENÉ OBLASTI (X - ČÍSLO MĚSTSKÉ ČÁSTI, YY - ČÍSLO VYMEZENÉ OBLASTI V RÁMCI MĚSTSKÉ ČÁSTI)

Chaloupky — NÁZEV ULICE

REGULOVANÉ ÚSEKY OZNAČENÉ ČERVENOU BARVOU VE SMYSLU ČLÁNKU 3 ODST. 4 NAŘÍZENÍ

REGULOVANÉ ÚSEKY OZNAČENÉ ZELENOU BARVOU VE SMYSLU ČLÁNKU 3 ODST. 4 NAŘÍZENÍ

REGULOVANÉ ÚSEKY OZNAČENÉ MODROU BARVOU VE SMYSLU ČLÁNKU 3 ODST. 4 NAŘÍZENÍ



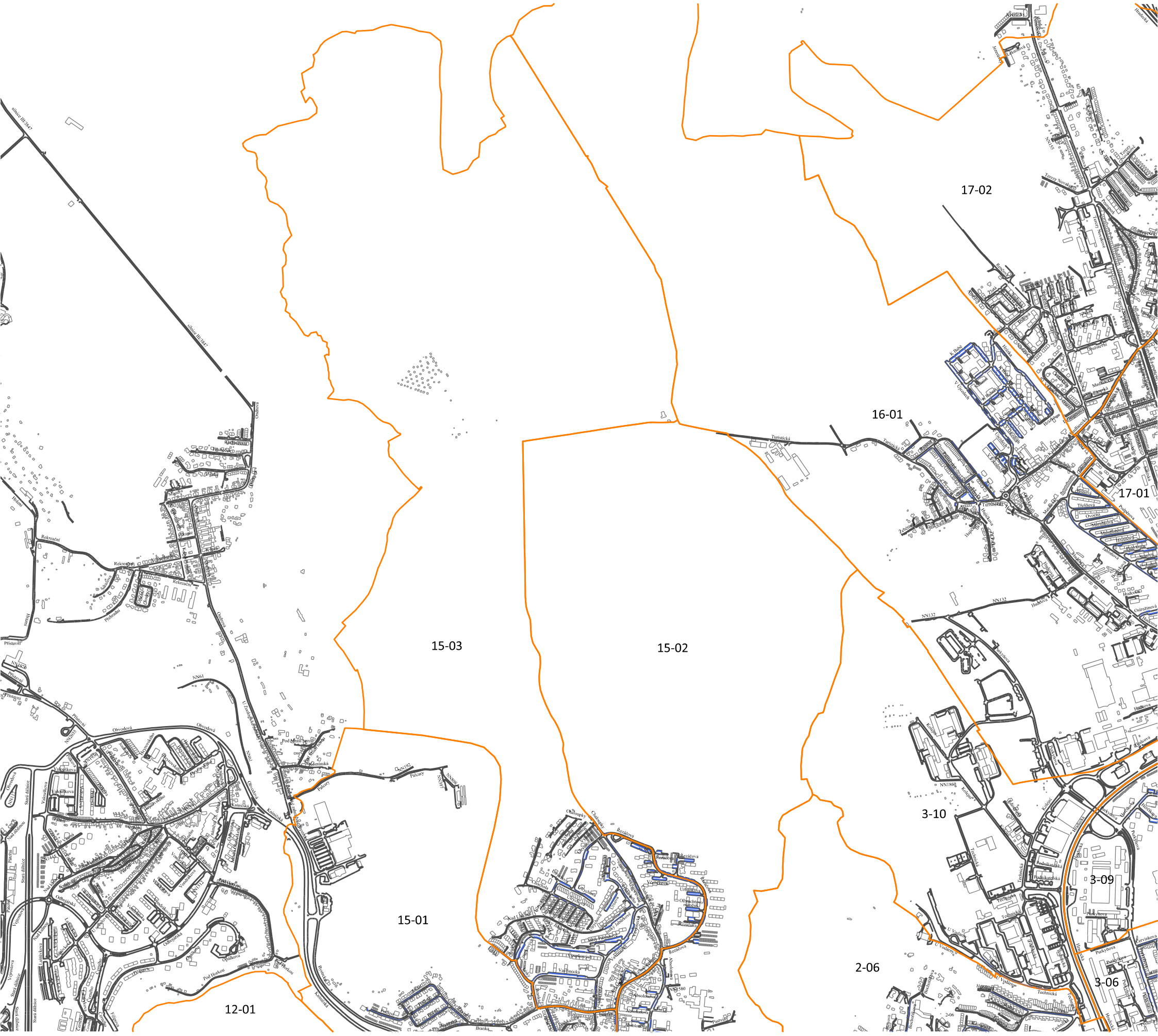

Vymezená oblast 16-01 a její regulované úseky
FORMÁT A3, MĚŘÍTKO 1 : 14 000

LEGENDA:

HRANICE VYMEZENÉ OBLASTI

X-YY — ČÍSLO VYMEZENÉ OBLASTI (X - ČÍSLO MĚSTSKÉ ČÁSTI, YY - ČÍSLO VYMEZENÉ OBLASTI V RÁMCI MĚSTSKÉ ČÁSTI)

Hudcova — NÁZEV ULICE

REGULOVANÉ ÚSEKY OZNAČENÉ ČERVENOU BARVOU VE SMYSLU ČLÁNKU 3 ODST. 4 NAŘÍZENÍ

REGULOVANÉ ÚSEKY OZNAČENÉ ZELENOU BARVOU VE SMYSLU ČLÁNKU 3 ODST. 4 NAŘÍZENÍ

REGULOVANÉ ÚSEKY OZNAČENÉ MODROU BARVOU VE SMYSLU ČLÁNKU 3 ODST. 4 NAŘÍZENÍ



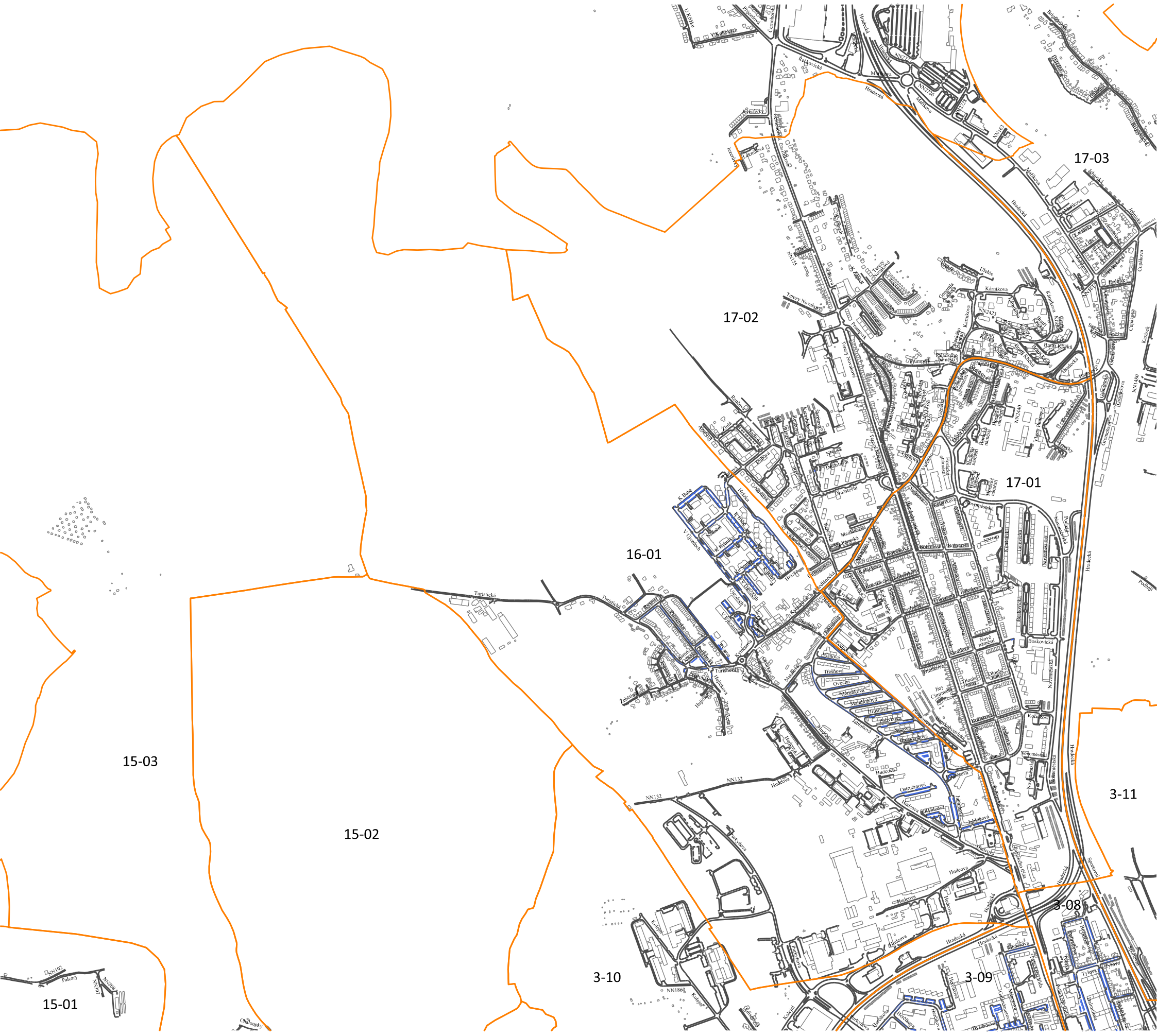

Vymezená oblast 17-01 a její regulované úseky
FORMÁT A3, MĚŘÍTKO 1 : 8 000

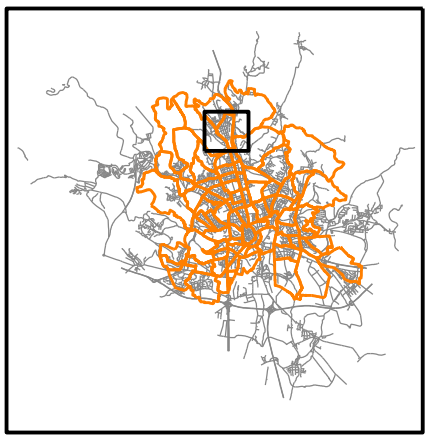

LEGENDA:

HRANICE VYMEZENÉ OBLASTI

X-YY — ČÍSLO VYMEZENÉ OBLASTI (X - ČÍSLO MĚSTSKÉ ČÁSTI, YY - ČÍSLO VYMEZENÉ OBLASTI V RÁMCI MĚSTSKÉ ČÁSTI)

Banskobystrická — NÁZEV ULICE

REGULOVANÉ ÚSEKY OZNAČENÉ ČERVENOU BARVOU VE SMYSLU ČLÁNKU 3 ODST. 4 NAŘÍZENÍ

REGULOVANÉ ÚSEKY OZNAČENÉ ZELENOU BARVOU VE SMYSLU ČLÁNKU 3 ODST. 4 NAŘÍZENÍ

REGULOVANÉ ÚSEKY OZNAČENÉ MODROU BARVOU VE SMYSLU ČLÁNKU 3 ODST. 4 NAŘÍZENÍ



Vymezená oblast 17-02 a její regulované úseky
FORMÁT A3, MĚŘÍTKO 1 : 8 000

LEGENDA:

HRANICE VYMEZENÉ OBLASTI

X-YY — ČÍSLO VYMEZENÉ OBLASTI (X - ČÍSLO MĚSTSKÉ ČÁSTI, YY - ČÍSLO VYMEZENÉ OBLASTI V RÁMCI MĚSTSKÉ ČÁSTI)

Terezy Novákové — NÁZEV ULICE

REGULOVANÉ ÚSEKY OZNAČENÉ ČERVENOU BARVOU VE SMYSLU ČLÁNKU 3 ODST. 4 NAŘÍZENÍ

REGULOVANÉ ÚSEKY OZNAČENÉ ZELENOU BARVOU VE SMYSLU ČLÁNKU 3 ODST. 4 NAŘÍZENÍ

REGULOVANÉ ÚSEKY OZNAČENÉ MODROU BARVOU VE SMYSLU ČLÁNKU 3 ODST. 4 NAŘÍZENÍ

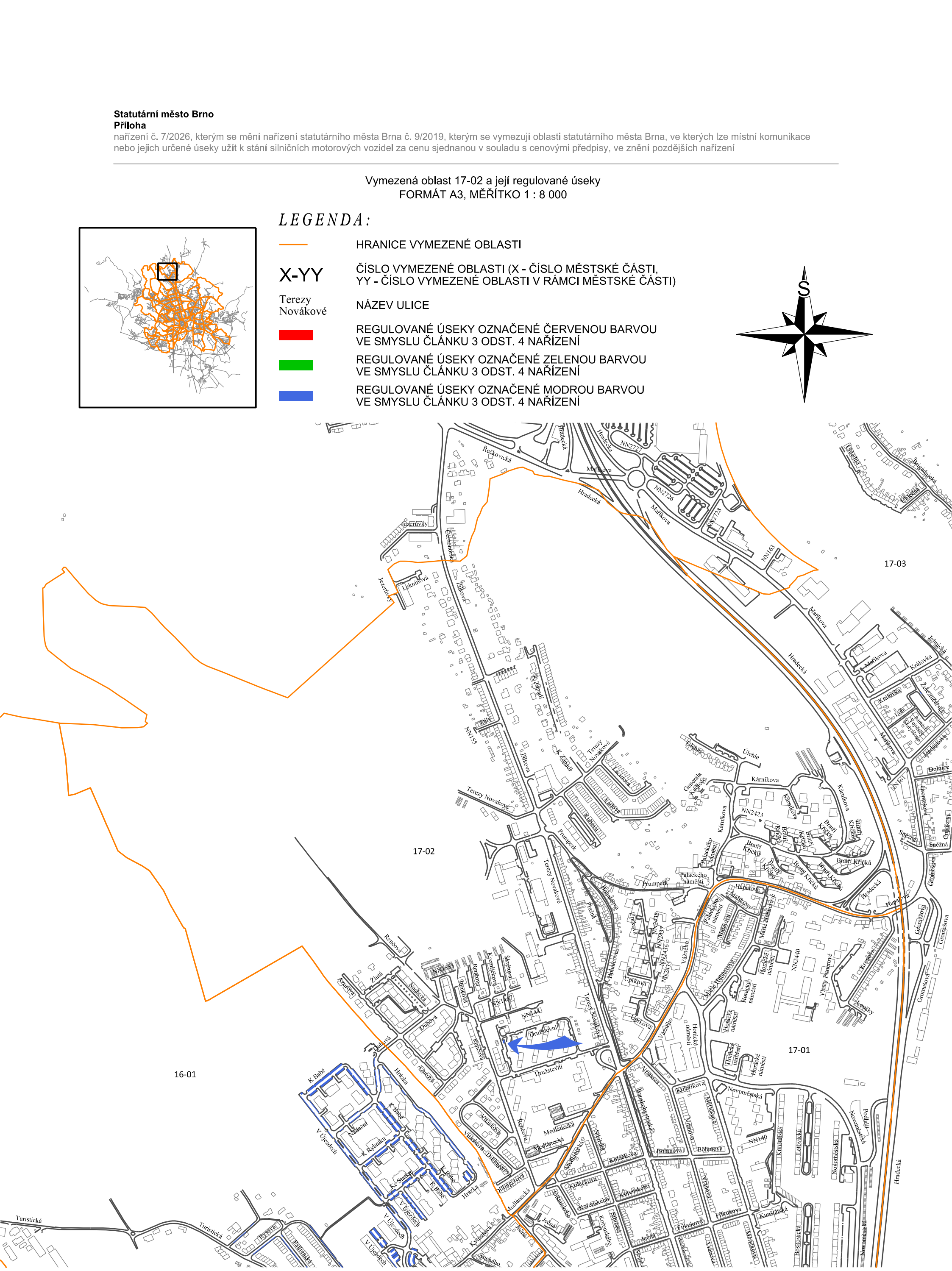

Vymezená oblast 17-03 a její regulované úseky
FORMÁT A3, MĚŘÍTKO 1 : 14 000

LEGENDA:

HRANICE VYMEZENÉ OBLASTI

X-YY — ČÍSLO VYMEZENÉ OBLASTI (X - ČÍSLO MĚSTSKÉ ČÁSTI, YY - ČÍSLO VYMEZENÉ OBLASTI V RÁMCI MĚSTSKÉ ČÁSTI)

Jandáskova — NÁZEV ULICE

REGULOVANÉ ÚSEKY OZNAČENÉ ČERVENOU BARVOU VE SMYSLU ČLÁNKU 3 ODST. 4 NAŘÍZENÍ

REGULOVANÉ ÚSEKY OZNAČENÉ ZELENOU BARVOU VE SMYSLU ČLÁNKU 3 ODST. 4 NAŘÍZENÍ

REGULOVANÉ ÚSEKY OZNAČENÉ MODROU BARVOU VE SMYSLU ČLÁNKU 3 ODST. 4 NAŘÍZENÍ



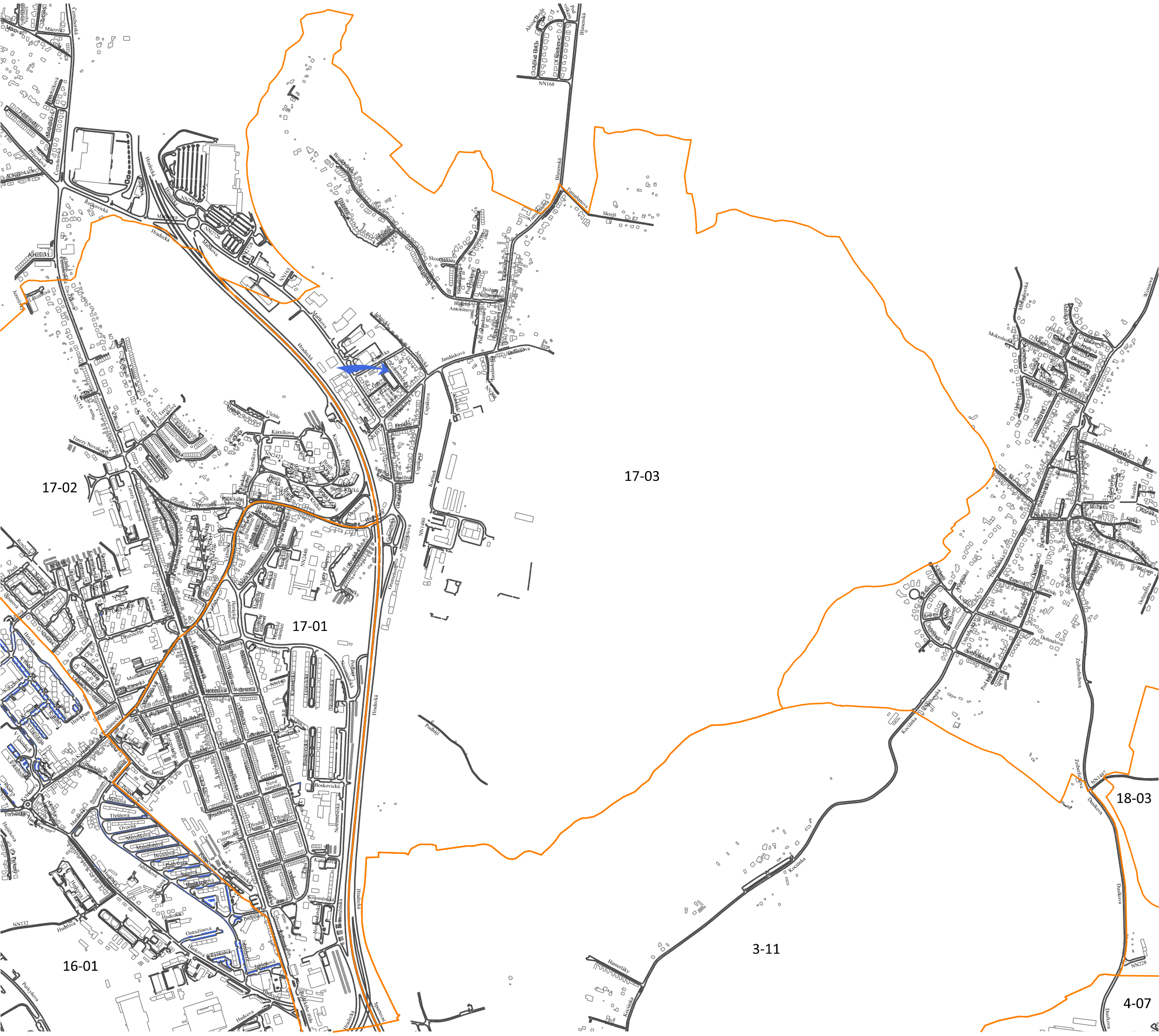

Vymezená oblast 18-01 a její regulované úseky
FORMÁT A3, MĚŘÍTKO 1 : 3 500

LEGENDA:

HRANICE VYMEZENÉ OBLASTI

X-YY — ČÍSLO VYMEZENÉ OBLASTI (X - ČÍSLO MĚSTSKÉ ČÁSTI, YY - ČÍSLO VYMEZENÉ OBLASTI V RÁMCI MĚSTSKÉ ČÁSTI)

Dolnopolní — NÁZEV ULICE

REGULOVANÉ ÚSEKY OZNAČENÉ ČERVENOU BARVOU VE SMYSLU ČLÁNKU 3 ODST. 4 NAŘÍZENÍ

REGULOVANÉ ÚSEKY OZNAČENÉ ZELENOU BARVOU VE SMYSLU ČLÁNKU 3 ODST. 4 NAŘÍZENÍ

REGULOVANÉ ÚSEKY OZNAČENÉ MODROU BARVOU VE SMYSLU ČLÁNKU 3 ODST. 4 NAŘÍZENÍ



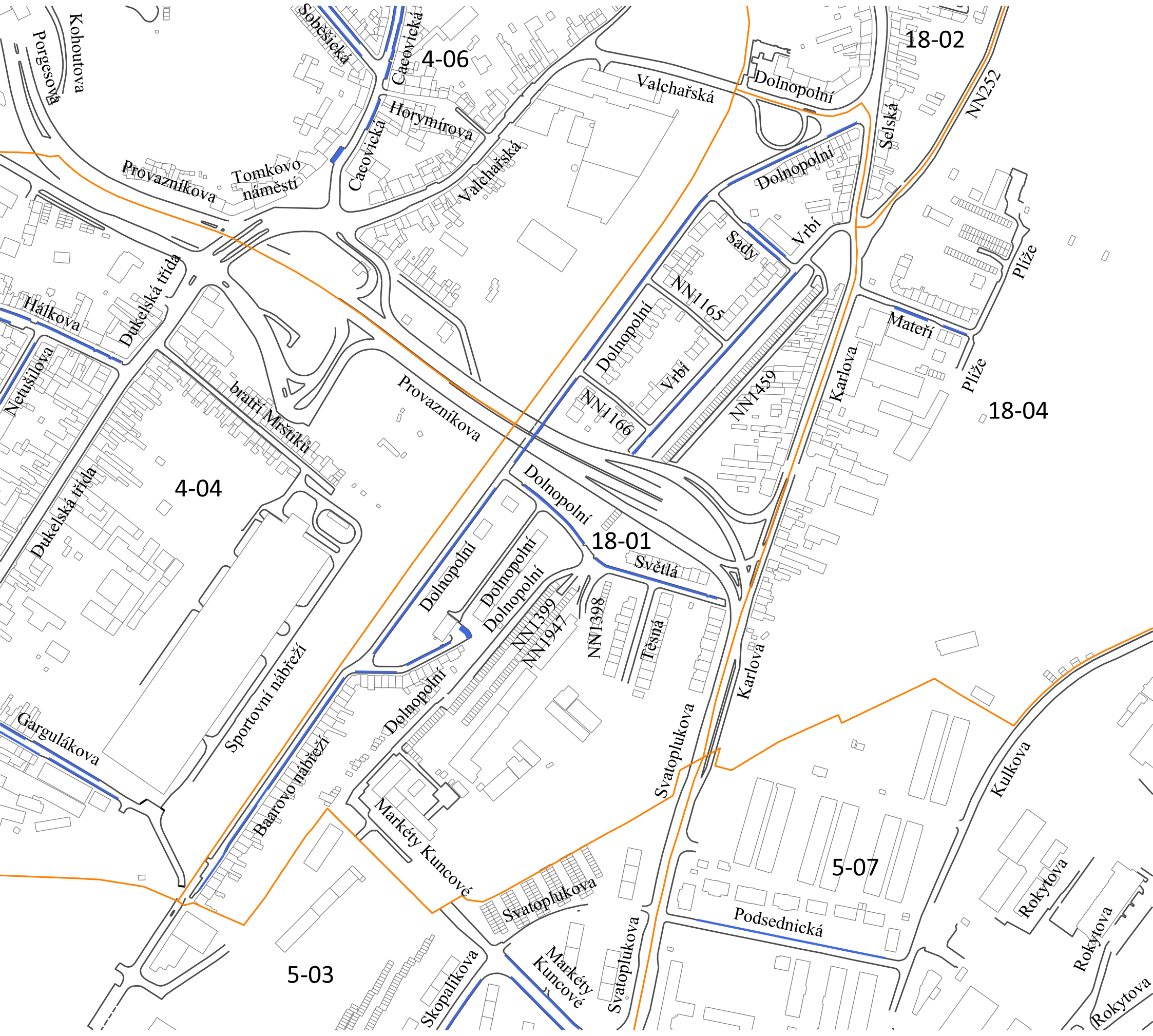

Vymezená oblast 18-02 a její regulované úseky
FORMÁT A3, MĚŘÍTKO 1 : 6 000

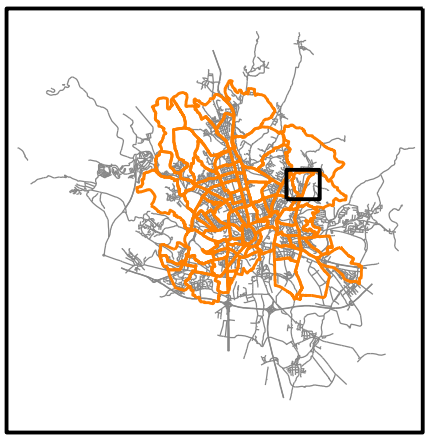

LEGENDA:

HRANICE VYMEZENÉ OBLASTI

X-YY — ČÍSLO VYMEZENÉ OBLASTI (X - ČÍSLO MĚSTSKÉ ČÁSTI, YY - ČÍSLO VYMEZENÉ OBLASTI V RÁMCI MĚSTSKÉ ČÁSTI)

Obřanská — NÁZEV ULICE

REGULOVANÉ ÚSEKY OZNAČENÉ ČERVENOU BARVOU VE SMYSLU ČLÁNKU 3 ODST. 4 NAŘÍZENÍ

REGULOVANÉ ÚSEKY OZNAČENÉ ZELENOU BARVOU VE SMYSLU ČLÁNKU 3 ODST. 4 NAŘÍZENÍ

REGULOVANÉ ÚSEKY OZNAČENÉ MODROU BARVOU VE SMYSLU ČLÁNKU 3 ODST. 4 NAŘÍZENÍ



Vymezená oblast 18-03 a její regulované úseky
FORMÁT A3, MĚŘÍTKO 1 : 13 000

LEGENDA:

HRANICE VYMEZENÉ OBLASTI

X-YY — ČÍSLO VYMEZENÉ OBLASTI (X - ČÍSLO MĚSTSKÉ ČÁSTI, YY - ČÍSLO VYMEZENÉ OBLASTI V RÁMCI MĚSTSKÉ ČÁSTI)

Fryčajova — NÁZEV ULICE

REGULOVANÉ ÚSEKY OZNAČENÉ ČERVENOU BARVOU VE SMYSLU ČLÁNKU 3 ODST. 4 NAŘÍZENÍ

REGULOVANÉ ÚSEKY OZNAČENÉ ZELENOU BARVOU VE SMYSLU ČLÁNKU 3 ODST. 4 NAŘÍZENÍ

REGULOVANÉ ÚSEKY OZNAČENÉ MODROU BARVOU VE SMYSLU ČLÁNKU 3 ODST. 4 NAŘÍZENÍ



Vymezená oblast 18-04 a její regulované úseky
FORMÁT A3, MĚŘÍTKO 1 : 9 000

LEGENDA:

HRANICE VYMEZENÉ OBLASTI

X-YY — ČÍSLO VYMEZENÉ OBLASTI (X - ČÍSLO MĚSTSKÉ ČÁSTI, YY - ČÍSLO VYMEZENÉ OBLASTI V RÁMCI MĚSTSKÉ ČÁSTI)

Hády — NÁZEV ULICE

REGULOVANÉ ÚSEKY OZNAČENÉ ČERVENOU BARVOU VE SMYSLU ČLÁNKU 3 ODST. 4 NAŘÍZENÍ

REGULOVANÉ ÚSEKY OZNAČENÉ ZELENOU BARVOU VE SMYSLU ČLÁNKU 3 ODST. 4 NAŘÍZENÍ

REGULOVANÉ ÚSEKY OZNAČENÉ MODROU BARVOU VE SMYSLU ČLÁNKU 3 ODST. 4 NAŘÍZENÍ



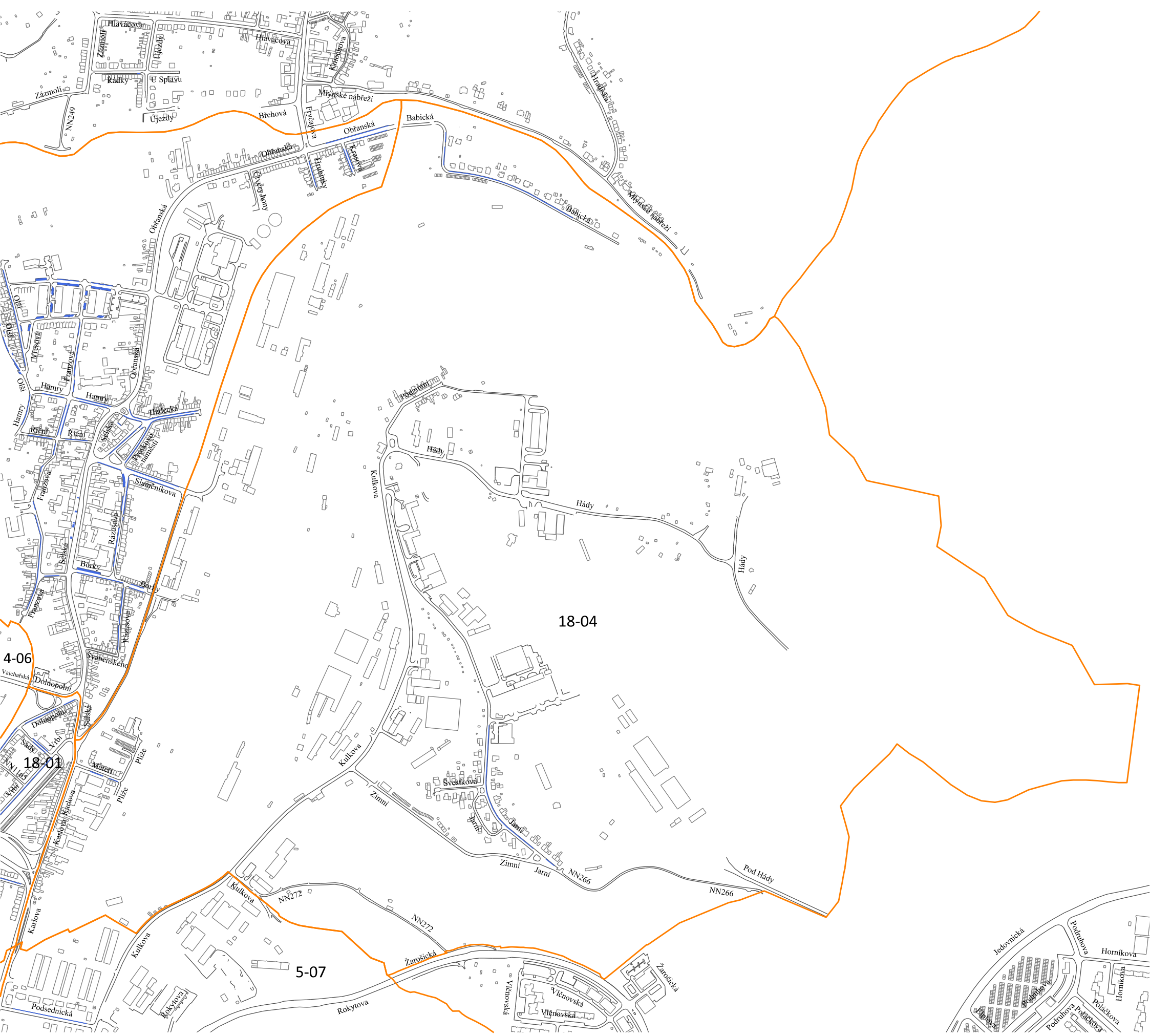

Vymezená oblast 19-01 a její regulované úseky
FORMÁT A3, MĚŘÍTKO 1 : 4 500

LEGENDA:

HRANICE VYMEZENÉ OBLASTI

X-YY — ČÍSLO VYMEZENÉ OBLASTI (X - ČÍSLO MĚSTSKÉ ČÁSTI, YY - ČÍSLO VYMEZENÉ OBLASTI V RÁMCI MĚSTSKÉ ČÁSTI)

Věstonická — NÁZEV ULICE

REGULOVANÉ ÚSEKY OZNAČENÉ ČERVENOU BARVOU VE SMYSLU ČLÁNKU 3 ODST. 4 NAŘÍZENÍ

REGULOVANÉ ÚSEKY OZNAČENÉ ZELENOU BARVOU VE SMYSLU ČLÁNKU 3 ODST. 4 NAŘÍZENÍ

REGULOVANÉ ÚSEKY OZNAČENÉ MODROU BARVOU VE SMYSLU ČLÁNKU 3 ODST. 4 NAŘÍZENÍ



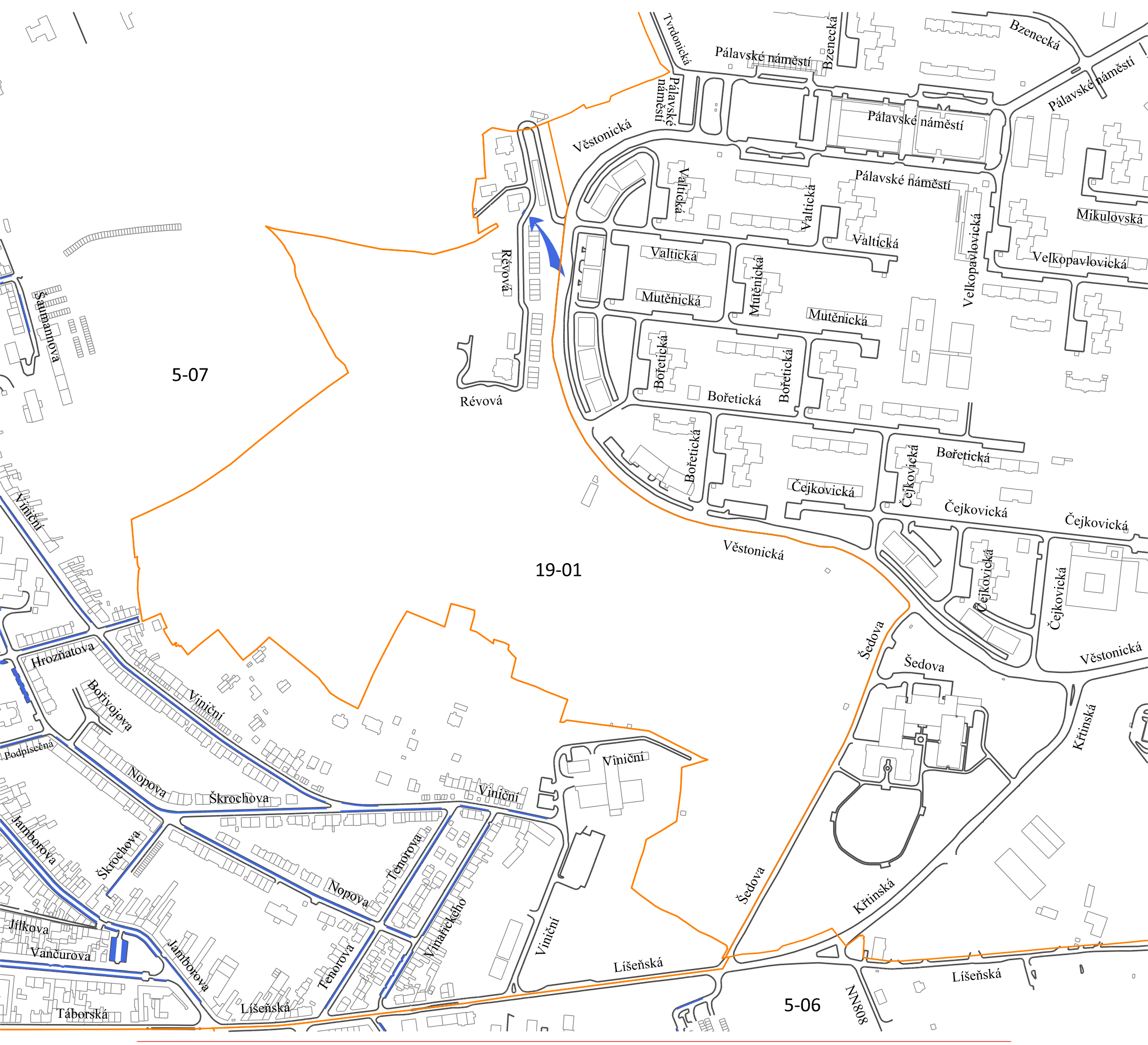

Vymezená oblast 21-01 a její regulované úseky
FORMÁT A3, MĚŘÍTKO 1 : 9 000

LEGENDA:

HRANICE VYMEZENÉ OBLASTI

X-YY — ČÍSLO VYMEZENÉ OBLASTI (X - ČÍSLO MĚSTSKÉ ČÁSTI, YY - ČÍSLO VYMEZENÉ OBLASTI V RÁMCI MĚSTSKÉ ČÁSTI)

Mikulčická — NÁZEV ULICE

REGULOVANÉ ÚSEKY OZNAČENÉ ČERVENOU BARVOU VE SMYSLU ČLÁNKU 3 ODST. 4 NAŘÍZENÍ

REGULOVANÉ ÚSEKY OZNAČENÉ ZELENOU BARVOU VE SMYSLU ČLÁNKU 3 ODST. 4 NAŘÍZENÍ

REGULOVANÉ ÚSEKY OZNAČENÉ MODROU BARVOU VE SMYSLU ČLÁNKU 3 ODST. 4 NAŘÍZENÍ